

À

Agência Peixe Vivo – Agência de Bacia Hidrográfica
ATO CONVOCATÓRIO Nº 022/2023

CONTRATO DE GESTÃO Nº 028/ANA/2020

MODALIDADE: COLETA DE PREÇOS

TIPO DE LICITAÇÃO: MENOR PREÇO

ENGEMAP - Engenharia e Aerolevanteamento Ltda., inscrita no CNPJ nº 01.020.691/0003-10, por intermédio do seu responsável legal, o Senhor César Antônio Francisco, portador da Carteira de Identidade nº 9.522.627 e do CPF nº 015.376.688-38, vem por meio desta, tempestivamente interpor **RECURSO ADMINISTRATIVO** contra sua **INABILITAÇÃO**, pelos motivos de fato e de direito a seguir expostos:

I – COMPOSIÇÃO DA EQUIPE TÉCNICA E ATRIBUIÇÃO DE TAREFAS

O Edital trouxe o seguinte modelo para que as licitantes informassem a equipe dos três profissionais que serão os responsáveis técnicos pelos trabalhos:

Equipe Técnica		
Nome	Área de especialização	Atribuição de Tarefas

Assinatura do Representante Legal:

Nome legível:

CNPJ da empresa:

Endereço:

Telefone:

E-mail:

A recorrente, ao invés de usar o modelo em forma de tabela, apresentou a equipe em linhas:

COORDENADOR/DIRETOR RESPONSÁVEL TÉCNICO: Engenheiro Cartógrafo Cesar

Antonio Francisco

PROFISSIONAL DE AEROFOTOGRAMETRIA/SENSORIAMENTO REMOTO/

RESPONSÁVEL TÉCNICO: Engenheiro Cartógrafo Ricardo Cesar Menossi

PROFISSIONAL DE GEOPROCESSAMENTO/RESPONSÁVEL TÉCNICO: Engenheiro

Cartógrafo Douglas Mazzaro Bertolin

ENGEMAP - Engenharia e Aerolevanteamento Ltda.

Eng.º Cesar Antonio Francisco - Diretor

RG nº 9.522.627 e CPF nº 015.376.688-38

Endereço: Rua Santos Dumont, nº 160, Vila Boa Vista - Assis/SP

Telefone: (018) – 3421-2525 / E-mail: comercial@engemap.com.br

ASSIS|SP

R. Santos Dumont, 160
V. Boa Vista | CEP 19806-060
Tel. +55 18 3421 2525

SÃO PAULO|SP

R. Humberto I, 220 | Cj. 5115º andar
V. Mariana | CEP 04018-030
Tel. +55 11 5181 4988


BRASÍLIA|DF

Shs quadra 06 | Bloco A | Sala 501
Brasil 21 | Ass Sul | CEP 70316-102
Tel. +55 61 3033 8358

Como paradigma, citamos outra licitante, que foi habilitada, e que apresentou as mesmas informações, em forma de planilha, com colunas:

NOME	AREA DE ESPECIALIZAÇÃO	TAREFAS
Givanildo José Silva	Engº Agrimensor	Coordenador do Projeto
Claudio Márcio Queiroz	Engº Agrimensor	Profissional responsável pelos serviços de Aerofotogrametria
Alessandra Sugamoto	Engº Cartógrafo	Profissional responsável pelos serviços de Geoprocessamento

Brasília-DF, 05 de julho de 2023.



CÉSAR AUGUSTO NOGUEIRA DOS SANTOS
COORDENADOR DE LICITAÇÕES/ REPRESENTANTE LEGAL
RG 2.455.262 SSP/DF - CPF Nº 029.066.621-55
TOPOCART TOPOGRAFIA ENGENHARIA E AEROLEVANTAMENTOS LTDA.
CNPJ Nº 26.994.285/0001-17

Observe-se que, a única diferença entre a apresentação da equipe da recorrente, e, o modelo do edital e a apresentação de outra licitante habilitada, é que a recorrente não usou uma tabela com linhas e colunas. Ao invés disso, a recorrente usou três linhas, mas trouxe as mesmas informações solicitadas, quais sejam: o nome do profissional, a área e especialização / formação, e, a tarefa a ser desenvolvida no projeto.

Não há, portanto, nenhuma dúvida de quais são os profissionais ofertados para ser responsáveis técnicos, para cada uma das tarefas exigidas pelo edital.

Além disso, logo abaixo da indicação da equipe, há também folhas de rosto precedendo a documentação de cada um dos três profissionais. Em tais folhas, constam expressamente o nome do profissional e qual a responsabilidade técnica o mesmo exercerá. E da documentação, consta a qualificação do profissional, bem como seus diplomas de conclusão de curso. Assim, reiteramos que não há dúvidas sobre a composição da equipe.

Acreditamos que o fato de termos usado um documento com as informações em 3 linhas, ao invés do modelo em planilha com linhas e colunas, não é relevante, visto que as informações solicitadas constam da documentação.

II – CURRÍCULO DIVERSO DO MODELO DISPONIBILIZADO NO EDITAL

A recorrente acredita que modelos fornecidos pelo edital, como o próprio nome já diz, servem como modelo, porém não seria obrigatório ser adotado literalmente.

Neste contexto, os currículos foram apresentados. Apenas não foi seguido o modelo sugerido no edital.

ASSIS|SP

R. Santos Dumont, 160
V. Boa Vista | CEP 19806-060
Tel. +55 18 34212525

SÃO PAULO|SP

R. Humberto I, 220 | Cj. 5115º andar
V. Mariana | CEP 04018-030
Tel. +55 11 51814988

BRASÍLIA|DF

Shs quadra 06 | Bloco A | Sala 501
Brasil 21 | Ass Sul | CEP 70316-102
Tel. +55 61 3033 8358

Ademais, vale dizer que este documento, em uma análise jurídica mais aprofundada, sequer consta do rol taxativo de documentos de qualificação técnica, disposto no artigo 30 da Lei 8.666/93. O que é realmente relevante para habilitação são os atestados, as respectivas Certidões de Acervo Técnico, e, o vínculo dos profissionais com a licitante. Currículos, não seriam sequer relevantes.

Sobre a declaração de tratamento de dados pessoais, acreditamos ser desnecessária para habilitação em certame licitatório, por ao menos três motivos:

- Primeiro porque a assinatura dos três profissionais em seus currículos, e, nas declarações de responsabilidade técnica, na qual os profissionais aceitam integrar a equipe, já confere expressamente autorização para que a Administração utilize seus dados no processo.

- Segundo porque de acordo com o item 21.1 do edital, a participação na licitação implica na integral e incondicional aceitação de todos os termos do edital. Assim, se os profissionais consentiram em participar da equipe, conforme declarações acima citadas, estão sujeitos ao edital, assim como as licitantes, sendo que o uso de seus dados por parte da Administração é intrínseco à participação na licitação.

- Terceiro porque a Lei 13.709/2018 já confere o direito de a Administração Pública tratar os dados dos participantes do processo administrativo de licitação, independente de autorização expressa.

O inciso III do artigo 7º estabelece o direito de a Administração Pública tratar os dados respaldada em contratos, convênios ou instrumentos congêneres, aqui enquadrados editais de licitação.

Art. 7º O tratamento de dados pessoais somente poderá ser realizado nas seguintes hipóteses:

III - pela administração pública, para o tratamento e uso compartilhado de dados necessários à execução de políticas públicas previstas em leis e regulamentos ou respaldadas em contratos, convênios ou instrumentos congêneres, observadas as disposições do Capítulo IV desta Lei;

O inciso VI, por sua vez, confere direito de tratamento dos dados, para regular trâmite de processos administrativos. O processo licitatório é um processo administrativo, e, portanto, está enquadrado no inciso VI do artigo 7º, sem necessidade de autorização complementar para tratamento dos dados.

*VI - para o exercício regular de direitos em processo judicial, **administrativo** ou arbitral, esse último nos termos da Lei nº 9.307, de 23 de setembro de 1996 (Lei de Arbitragem);*

Já o artigo 11, é ainda mais expresso, conferindo, respectivamente nas alíneas “b” e “d” do inciso II, direito da Administração Pública em compartilhar e tratar os dados em casos de execução de suas políticas e atividades, bem como para o exercício regular de processos administrativos, mesmo sem consentimento:

Art. 11. O tratamento de dados pessoais sensíveis somente poderá ocorrer nas seguintes hipóteses:

*II - **sem fornecimento de consentimento do titular**, nas hipóteses em que for indispensável para:*

b) tratamento compartilhado de dados necessários à execução, pela administração pública, de políticas públicas previstas em leis ou regulamentos;

*d) exercício regular de direitos, inclusive em contrato e em processo judicial, **administrativo** e arbitral, este último nos termos da Lei nº 9.307, de 23 de setembro de 1996 (Lei de Arbitragem) ;*

ASSIS|SP

R. Santos Dumont, 160
V. Boa Vista | CEP 19806-060
Tel. +55 18 3421 2525

SÃO PAULO|SP

R. Humberto I, 220 | Cj. 5115º andar
V. Mariana | CEP 04018-030
Tel. +55 11 5181 4988

BRASÍLIA|DF

Shs quadra 06 | Bloco A | Sala 501
Brasil 21 | Ass Sul | CEP 70316-102
Tel. +55 61 3033 8358

O que se demonstra, é que a Administração Pública, órgão licitador, já possui direito de tratar os dados dos licitantes e dos responsáveis técnicos que se submeteram ao certame, inclusive consentindo expressamente com sua inclusão na equipe técnica e se sujeitando a todos os termos e condições do edital e do processo licitatório, o que tornaria, em nosso ver, dispensável a referida declaração no currículo.

No entanto, visando atender a Comissão, a recorrente anexa a este recurso os 3 currículos, reformados para o modelo do edital. Caso a Comissão entenda que isso é realmente relevante para a habilitação, pode acolher tais documentos e sanear o processo.

III – DO PEDIDO

Face ao exposto, requer o recebimento, processamento e **DEFERIMENTO TOTAL** do presente recurso administrativo, para consequente HABILITAÇÃO da recorrente ENGEMAP - Engenharia e Aerolevntamento Ltda.

Serenamente, acreditamos que os dois motivos ensejadores da inabilitação não são relevantes para excluir uma licitante do certame. No entanto, caso a Comissão entenda que tanto a apresentação da equipe quanto os currículos deveriam realmente seguir os modelos do edital, e, que os documentos apresentados não suprem as exigências, a recorrente pede desculpas por eventuais transtornos e informa desde logo que aceitará a decisão da Comissão da Agencia Peixe Vivo e não tomará nenhuma medida adicional a este recurso.

Termos em que,
Pede e espera deferimento.

Assis, 5 de outubro de 2023.

ENGEMAP- Engenharia e Aerolevntamento Ltda.

Engº Cesar Antonio Francisco- Diretor
RG ° 9.522.627 e CPF nº 015.376.688-38
Endereço: Rua Santos Dumont, nº 160, Vila Boa Vista- Assis/SP
Telefone: (018) – 3421-2525 / E-mail: comercial@engemap.com.br

ASSIS|SP

R. Santos Dumont, 160
V. Boa Vista | CEP 19806-060
Tel. +55 18 34212525

SÃO PAULO|SP

R. Humberto I, 220 | Cj. 5115º andar
V. Mariana | CEP 04018-030
Tel. +55 11 51814988

BRASÍLIA|DF

Shs quadra 06 | Bloco A | Sala 501
Brasil 21 | Ass Sul | CEP 70316-102
Tel. +55 61 3033 8358

Assis, 02 de outubro de 2023.

A

Agência Peixe Vivo – Agência de Bacia Hidrográfica

ATO CONVOCATÓRIO N° 022/2023

CONTRATO DE GESTÃO N° 028/ANA/2020

MODALIDADE: COLETA DE PREÇOS

TIPO DE LICITAÇÃO: MENOR PREÇO

OBJETO: *Contratação de pessoa jurídica para levantamento de usos de recursos hídricos no rio de ondas, afluente do Rio Grande, Bahia, por meio de aerofotografia e perfilamento a laser.*

FORMULÁRIO 2 – CURRÍCULO DA EQUIPE CHAVE TÉCNICA

- 1. Atividade proposta:** COORDENADOR/DIRETOR E RESPONSÁVEL TÉCNICO
- 2. Nome da empresa:** ENGEMAP Engenharia e Aerolevanteamento Ltda
- 3. Nome do profissional:** CÉSAR ANTÔNIO FRANCISCO
- 4. Data de nascimento:** 11/05/1960 **Nacionalidade:** BRASILEIRO
- 5. Telefone:** 18-3421-2525 **E-mail:** comercial@engemap.com.br
- 6. Formação:** Engenharia Cartográfica **Conclusão:** 11/01/1985, **Instituição:** Universidade Estadual Paulista “Júlio de Mesquita Filho”- UNESP
- 7. Outras áreas de especialização:**
- 8. Filiação em associações profissionais:** Conselho Regional de Engenharia e Agronomia- CREA
- 9. Histórico de trabalho:**
 - ENGEMAP Engenharia e Aerolevanteamento Ltda – Coordenador/Diretor E Responsável Técnico- 1992 atual
 - Terrafoto S/A – Chefe de Departamento de Cadastro – 1985-1992;
 - Zenite Engenharia Ltda – Sócio Diretor Presidente – 1990-1992;
 - THEMAMAP Engenharia Ltda – Sócio Diretor Presidente – 1992-1997;
 - Universidade Estadual paulista Júlio de Mesquita Filho (UNESP) – Empresário Incentivador Projeto de Pesquisa – 2005-2008;

10. Trabalhos realizados que melhor ilustram a capacidade para executar as tarefas atribuídas

Especificação do serviço ou projeto:

Ano: 2017

Local: Linhas de transmissão em diversos estados

Cliente: AMPLA ENERGIA E SERVIÇOS S.A

Cargos ocupados: RESPONSABILIDADE PRINCIPAL (Direção, Coordenação, Supervisão, Execução e Gerenciamento)

Atividades realizadas: prestação de serviços especializados de levantamento aerofotogramétrico e laser em linhas de transmissão.

Especificação do serviço ou projeto:

Ano: 2021

Local: Linhas de Transmissão e Subestações dispostos por 13 estados do país, nas regiões Sul, Sudeste, Norte e Nordeste

Cliente: CTEEP - COMPANHIA DE TRANSMISSÃO DE ENERGIA ELÉTRICA PAULISTA

Cargos ocupados: RESPONSABILIDADE PRINCIPAL (Direção, Coordenação e Execução)

Atividades realizadas: Recobrimento aerofotogramétrico de 14.400 km² de área recoberta (900m de largura de voo em 16 mil km linear) em Linhas de Transmissão e Subestações dispostos por 13 estados do país, nas regiões Sul, Sudeste, Norte e Nordeste, com 50 km são instalações subterrâneas, 35.000 torres e 180 subestações. Para a elaboração dos produtos cartográficos previstos (ortofotos, MDT/MDS, nuvem pontos do perfilamento laser) Subsidiárias: IESU/ IENN/ IEJ1/ IETP/ IETQ/ IEAG/ IETG/ IEIT/ IEEV/ IEMG/ IEJA/ IEPI/ CTEP.

Especificação do serviço ou projeto:

Ano: 2005

Local: 38 municípios do estado de Santa Catarina

Cliente: CODESC

Cargos ocupados: Responsabilidade Principal

Atividades realizadas: fornecimento de imagens dos satélites SPOT-5 e Quickbind, ortorretificadas, abrangendo 38 municípios do estado de Santa Catarina em 11.000km².

Especificação do serviço ou projeto:

Ano: 2012

Local: Município de Araçatuba

Cliente: Aerosensor Inteligência em Sensoriamento Remoto Ltda.:

Cargos ocupados: Responsável Técnico

Atividades realizadas: recobrimento aerofotogramétrico com perfilhamento Laser para zona urbana e rural de Araçatuba (17km²).

11. Autoriza(o) a Agência Peixe Vivo utilizar meus dados pessoais para tratamento comercial, de acordo com os artigos 7º e 11º da Lei 13.709/2018.

12. Declaração:

Eu, abaixo assinado, declaro que segundo meu conhecimento e entendimento este currículo descreve de modo correto o meu perfil, qualificações e experiência. Estou ciente de que qualquer informação falsa intencionalmente prestada neste documento poderá levar à minha desqualificação ou dispensa do trabalho, em caso de ter sido contratado.

COORDENADOR CESAR ANTONIO FRANCISCO

Engº Cartógrafo

ENGEMAP- Engenharia e Aerolevanteamento Ltda.

Engº Cesar Antonio Francisco- Diretor

RG ° 9.522.627 e CPF n° 015.376.688-38

Endereço: Rua Santos Dumont, n° 160, Vila Boa Vista- Assis/SP

Telefone: (018) - 3421-2525 / E-mail: comercial@engemap.com.br

ASSIS | SP

R. Santos Dumont, 160
V. Boa Vista | CEP 19806-060
Tel. +55 18 3421 2525

SÃO PAULO | SP

R. Humberto I, 220 | Q. 5 | 5º andar
V. Mariana | CEP 04018-030
Tel. +55 11 5181 4986

BRASÍLIA | DF

Ed. Fusion Work & Live S. 1202
Asa Norte | CEP 70701-040
Tel. +55 61 3033 6356

Assis, 02 de outubro de 2023.

A

Agência Peixe Vivo – Agência de Bacia Hidrográfica

ATO CONVOCATÓRIO N° 022/2023

CONTRATO DE GESTÃO N° 028/ANA/2020

MODALIDADE: COLETA DE PREÇOS

TIPO DE LICITAÇÃO: MENOR PREÇO

OBJETO: *Contratação de pessoa jurídica para levantamento de usos de recursos hídricos no rio de ondas, afluente do Rio Grande, Bahia, por meio de aerofotografia e perfilamento a laser.*

FORMULÁRIO 2 – CURRÍCULO DA EQUIPE CHAVE TÉCNICA

- 1. Atividade proposta:** PROFISSIONAL DE AEROFOTOGRAMETRIA/ SENSORIAMENTO REMOTO/ RESPONSÁVEL TÉCNICO
- 2. Nome da empresa:** ENGEMAP Engenharia e Aerolevantamento Ltda
- 3. Nome do profissional:** RICARDO CESAR MENOSSI
- 4. Data de nascimento:** 05/11/1979 **Nacionalidade:** BRASILEIRO
- 5. Telefone:** 18-3421-2525 **E-mail:** comercial@engemap.com.br
- 6. Formação:** Engenharia Cartográfica **Conclusão:** 20/12/2022,
Instituição: Universidade Estadual Paulista “Júlio de Mesquita Filho”- UNESP
- 7. Outras áreas de especialização:**
- 8. Filiação em associações profissionais:** Conselho Regional de Engenharia e Agronomia- CREA
- 9. Histórico de trabalho:**
 - ENGEMAP Engenharia e Aerolevantamento Ltda - Coordenador e Responsável Técnico 2003 atual

10. Trabalhos realizados que melhor ilustram a capacidade para executar as tarefas atribuídas

Especificação do serviço ou projeto:

Ano: 2017

Local: Linhas de transmissão em diversos estados

Cliente: AMPLA ENERGIA E SERVIÇOS S.A

Cargos ocupados: Coordenação, Supervisão, Execução e Gerenciamento

Atividades realizadas: prestação de serviços especializados de levantamento aerofotogramétrico e laser em linhas de transmissão.

Especificação do serviço ou projeto:

Ano: 2005

Local: 38 municípios do estado de Santa Catarina

Cliente: CODESC

Cargos ocupados: Coordenação, Supervisão, Execução e Gerenciamento

Atividades realizadas: fornecimento de imagens dos satélites SPOT-5 e Quickbird, ortorretificadas, abrangendo 38 municípios do estado de Santa Catarina em 11.000km².

Especificação do serviço ou projeto:

Ano: 2012

Local: Município de Presidente Prudente

Cliente: Aerosensor Inteligência em Sensoriamento Remoto Ltda.:

Cargos ocupados: Coordenação, Supervisão, Execução e Gerenciamento

Atividades realizadas: recobrimento aerofotogramétrico com perfilhamento Laser para zona urbana e rural de Presidente Prudente (30km²).

Especificação do serviço ou projeto:

Ano: 2012

Local: Município de Anaçatuba

Cliente: Aerosensor Inteligência em Sensoriamento Remoto Ltda.:

Cargos ocupados: Coordenação, Supervisão, Execução e Gerenciamento

ASSIS | SP

R. Santos Dumont, 160
V. Boa Vista | CEP 13806-060
Tel. +55 16 3421 2525

SÃO PAULO | SP

R. Humberto I, 220 | Q. 5 | 5º andar
V. Mariana | CEP 04018-030
Tel. +55 11 5181 4986

BRASÍLIA | DF


Ed. Fusion Work & Live S. 1202
Asa Norte | CEP 70701-040
Tel. +55 61 3033 6356

Atividades realizadas: recobrimento aerofotogramétrico com perfilhamento Laser para zona urbana e rural de Araçatuba (17km²).

11. Autoriza(o) a Agência Peixe Vivo utilizar meus dados pessoais para tratamento comercial, de acordo com os artigos 7º e 11º da Lei 13.709/2018.


12. Declaração:

Eu, abaixo assinado, declaro que segundo meu conhecimento e entendimento este currículo descreve de modo correto o meu perfil, qualificações e experiência. Estou ciente de que qualquer informação falsa intencionalmente prestada neste documento poderá levar à minha desqualificação ou dispensa do trabalho, em caso de ter sido contratado.



**PROFISSIONAL DE AEROFOTOGRAMETRIA/SENSORIAMENTO REMOTO/
RESPONSÁVEL TÉCNICO RICARDO CESAR MENOSSI**

Engº Cartógrafo



ENGEMAP - Engenharia e Aerolevntamento Ltda.

Engº Cesar Antonio Francisco- Diretor

RG ° 9.522.627 e CPF n° 015.376.688-38

Endereço: Rua Santos Dumont, n° 160, Vila Boa Vista- Assis/SP

Telefone: (018) - 3421-2525 / E-mail: comercial@engemap.com.br

ASSIS | SP

R. Santos Dumont, 160
V. Boa Vista | CEP 19806-060
Tel. +55 18 3421 2525

SÃO PAULO | SP

R. Humberto I, 220 | Q. 5 | 5º andar
V. Mariana | CEP 04018-030
Tel. +55 11 5181 4986

BRASÍLIA | DF

Ed. Fusion Work & Live S. 1202
Asa Norte | CEP 70701-040
Tel. +55 61 3033 6356

Assis, 02 de outubro de 2023.

A

Agência Peixe Vivo – Agência de Bacia Hidrográfica

ATO CONVOCATÓRIO N° 022/2023

CONTRATO DE GESTÃO N° 028/ANA/2020

MODALIDADE: COLETA DE PREÇOS

TIPO DE LICITAÇÃO: MENOR PREÇO

OBJETO: *Contratação de pessoa jurídica para levantamento de usos de recursos hídricos no rio de ondas, afluente do Rio Grande, Bahia, por meio de aerofotografia e perfilamento a laser.*

FORMULÁRIO 2 – CURRÍCULO DA EQUIPE CHAVE TÉCNICA

- 1. Atividade proposta:** PROFISSIONAL DE GEOPROCESSAMENTO/ RESPONSÁVEL TÉCNICO
- 2. Nome da empresa:** ENGEMAP Engenharia e Aerolevramento Ltda
- 3. Nome do profissional:** DOUGLAS MAZZARO BERTOLIN
- 4. Data de nascimento:** 07/12/1977 **Nacionalidade:** BRASILEIRO
- 5. Telefone:** 18-3421-2525 **E-mail:** comercial@engemap.com.br
- 6. Formação:** Engenharia Cartográfica **Conclusão:** 05/03/2011, **Instituição:** Universidade Estadual Paulista “Júlio de Mesquita Filho” - UNESP
- 7. Outras áreas de especialização:**
- 8. Filiação em associações profissionais:** Conselho Regional de Engenharia e Agronomia- CREA
- 9. Histórico de trabalho:**
 - ENGEMAP Engenharia, e Aerolevamento Ltda – Profissional Geoprocessamento/Responsável Técnico (2005- atual)
 - IMAGEM – Imagem Sensoriamento Remoto. (2002 à 2005): Engenheiro Cartógrafo, Gerente de Produtos Leica, Analista Sênior e Suporte Técnico.

- UNIVAP - Universidade do Vale do Paraíba. (2002 à 2005); Como Professor Parcial do Curso Técnico de Cartografia - Antonio Teixeira Fernandes.

10. Trabalhos realizados que melhor ilustram a capacidade para executar as tarefas atribuídas

Especificação do serviço ou projeto:

Ano: 2012

Local: Município de Presidente Prudente

Cliente: Aerosensor Inteligência em Sensoriamento Remoto Ltda.:

Cargos ocupados: Coordenação, Supervisão, Execução e Gerenciamento

Atividades realizadas: recobrimento aerofotogramétrico com perfilhamento Laser para zona urbana e rural de Presidente Prudente (30km²).

Especificação do serviço ou projeto:

Ano: 2012

Local: Município de São Sebastião

Cliente: Aerosensor Inteligência em Sensoriamento Remoto Ltda.:

Cargos ocupados: Coordenação, Supervisão, Execução e Gerenciamento

Atividades realizadas: recobrimento aerofotogramétrico com perfilhamento Laser para zona urbana e rural de São Sebastião (35km²).

Especificação do serviço ou projeto:

Ano: 2005

Local: 38 municípios do estado de Santa Catarina

Cliente: CODESC

Cargos ocupados: Coordenação, Supervisão, Execução e Gerenciamento

Atividades realizadas: fornecimento de imagens dos satélites SPOT-5 e Quickbird, ortorretificadas, abrangendo 38 municípios do estado de Santa Catarina em 11.000km².

Especificação do serviço ou projeto:

Ano: 2007

Local: estado do Paraná

Cliente: AEROSAT Engenharia e Aerolevanteamento Ltda.


Cargos ocupados: Coordenação, Supervisão, Execução e Gerenciamento

Atividades realizadas: atualização das cartas topográficas planialtimétricas digitais do mapeamento sistemático e elaboração do mapa de uso e ocupação do solo.

11. Autoriza(o) a Agência Peixe Vivo utilizar meus dados pessoais para tratamento comercial, de acordo com os artigos 7º e 11º da Lei 13.709/2018.


12. Declaração:

Eu, abaixo assinado, declaro que segundo meu conhecimento e entendimento este currículo descreve de modo correto o meu perfil, qualificações e experiência. Estou ciente de que qualquer informação falsa intencionalmente prestada neste documento poderá levar à minha desqualificação ou dispensa do trabalho, em caso de ter sido contratado.



PROFISSIONAL DE GEOPROCESSAMENTO DOUGLAS MAZZARO BERTOLIN

Engº Cartógrafo



ENGEMAP- Engenharia e Aerolevanteamento Ltda.

Engº Cesar Antonio Francisco- Diretor

RG ° 9.522.627 e CPF n° 015.376.688-38

Endereço: Rua Santos Dumont, n° 160, Vila Boa Vista- Assis/SP

Telefone: (018) - 3421-2525 / E-mail: comercial@engemap.com.br

ASSIS | SP

R. Santos Dumont, 160
V. Boa Vista | CEP 19806-060
Tel. +55 18 3421 2525

SÃO PAULO | SP

R. Humberto I, 220 | Q. 5 | 5º andar
V. Mariana | CEP 04018-030
Tel. +55 11 5181 4986

BRASÍLIA | DF

Ed. Fusion Work & Live S. 1202
Asa Norte | CEP 70701-040
Tel. +55 61 3033 6356