

- LEGENDA**
- TERRACEAMENTO
 - TERRAÇO
 - PROTEÇÃO DE NASCENTES
 - ADEQUAÇÃO DE ESTRADAS RURAIS
 - P1 - PONTOS DAS COORDENADAS

1 - TERRACEAMENTO

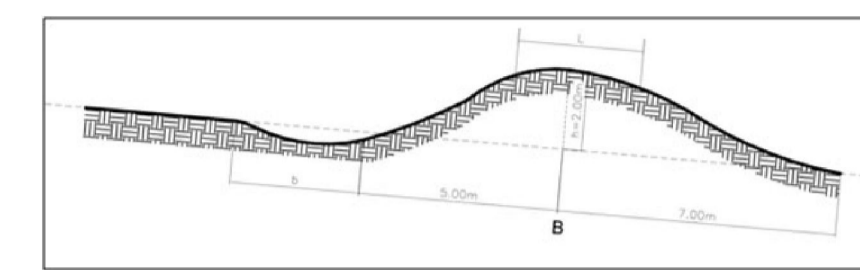


FIGURA 1 - ESQUEMA DE TERRAÇO

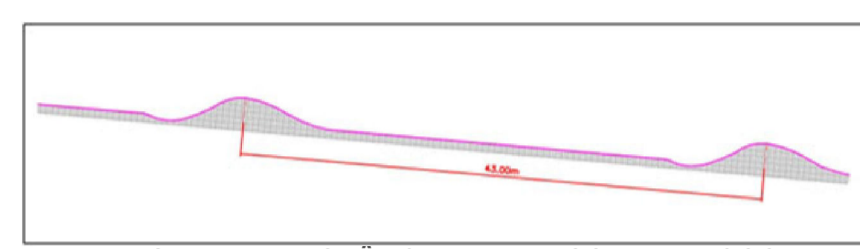


FIGURA 2 - DISTÂNCIA ENTRE OS TERRAÇOS

2 - PROTEÇÃO DE NASCENTES

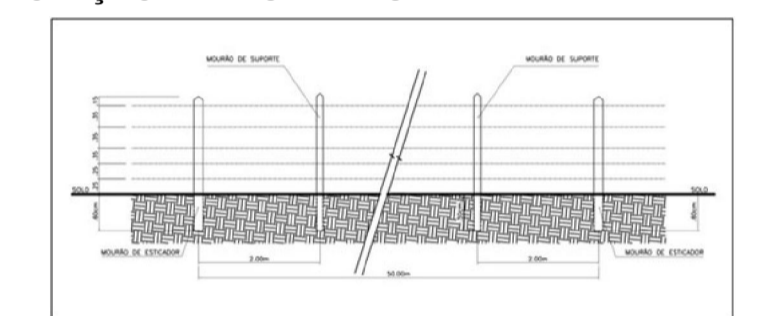


FIGURA 4 - ESQUEMA DA CERCA

3 - ADEQUAÇÃO DE ESTRADAS RURAIS

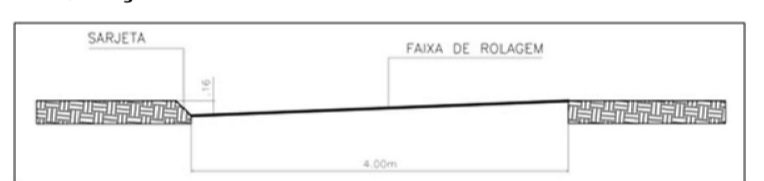


FIGURA 5 - ESQUEMA DA ESTRADA APOS ADEQUAÇÃO DA FAIXA DE ROLAGEM

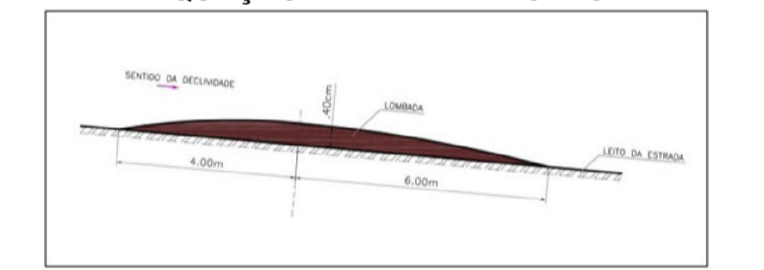


FIGURA 6 - ESQUEMA DA LOMBADA

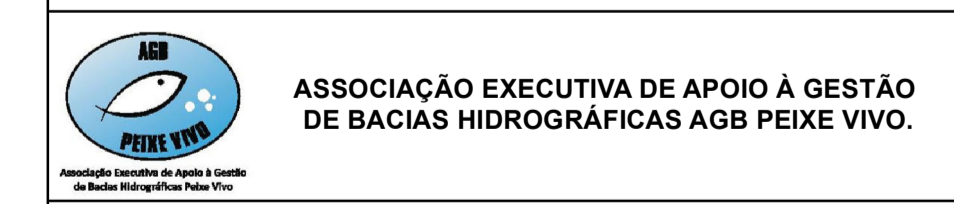


FIGURA 7 - ESQUEMA DA ESTRADA APOS ADEQUAÇÃO

LOCALIZAÇÃO



PROJETO DE RECUPERAÇÃO HIDROAMBIENTAL NA MICRO BACIA DO CÔRREGO DA ONÇA, PIRAPORA/MG



FONTE: IMAGEM DE SATELITE DO GOOGLE EARTH
LEVANTAMENTO DE CAMPO TCBR 20 OUT/2011 a JAN 2012

ESCALA/PROJEÇÃO

