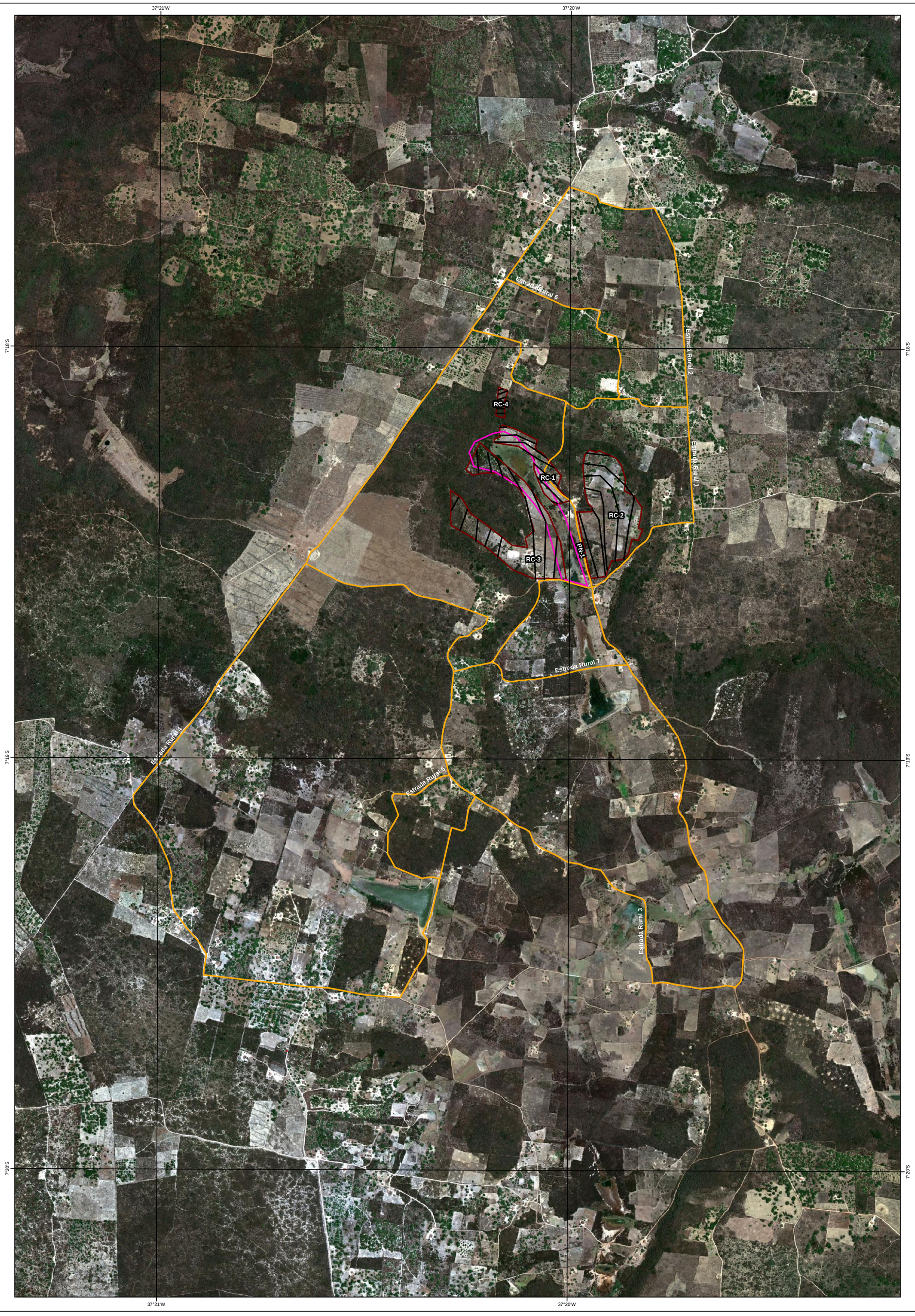

LEGENDA

- TERRACEAMENTO
- TERRA¢O
- PROTE¢ëO DE NASCENTES
- ADEQUA¢ëO DE ESTRADAS RURAIS

1 ï TERRACEAMENTO

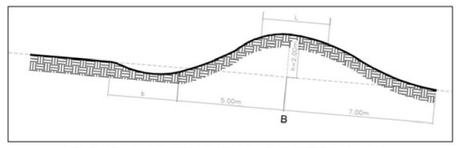

FIGURA 1 ï ESQUEMA DE TERRA¢O

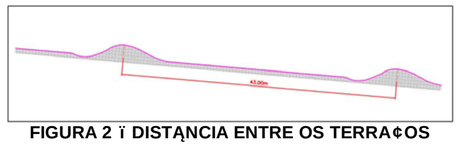

FIGURA 2 ï DISTĄNCIA ENTRE OS TERRA¢OS

2 ï PROTE¢ëO DE NASCENTES

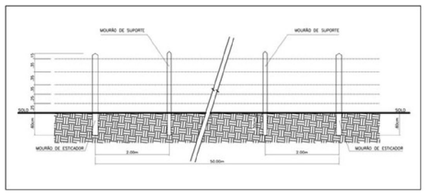

FIGURA 3 ï ESQUEMA DA CERCA

3 ï ADEQUA¢ëO DE ESTRADAS RURAIS

FIGURA 4 ï ESQUEMA DA ESTRADA APčS ADEQUA¢ëO DA FAIXA DE ROLAGEM

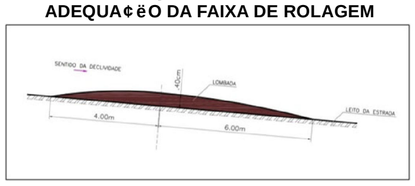

FIGURA 5 ï ESQUEMA DA LOMBADA

FIGURA 6 ï ESQUEMA DA ESTRADA APčS ADEQUA¢ëO

LOCALIZA¢ëO

PROJETO DE RECUPERA¢ëO HIDROAMBIENTAL NA NASCENTE DO RIO PAJEĐ, BREJINHO/PE
MAPA GERAL

ASSOCIA¢ëO EXECUTIVA DE APOIO ê GESTëO DE BACIAS HIDROGRĆFICAS AGB PEIXE VIVO.

FONTE:
IMAGEM DE SATELITE DO GOOGLE EARTH
LEVANTAMENTO DE CAMPO TCBR 20 OUT/2011 a MAR 2012

ESCALA/PROJE¢ëO

1:10.000

0 125 250 500 750 1.000 Metros

SISTEMA DE COORDENADA GEOGRĆFICA: WGS 1984 UTM ZONA 24 SUL
PROJE¢ëO TRANSVERSA DE MERCATOR