

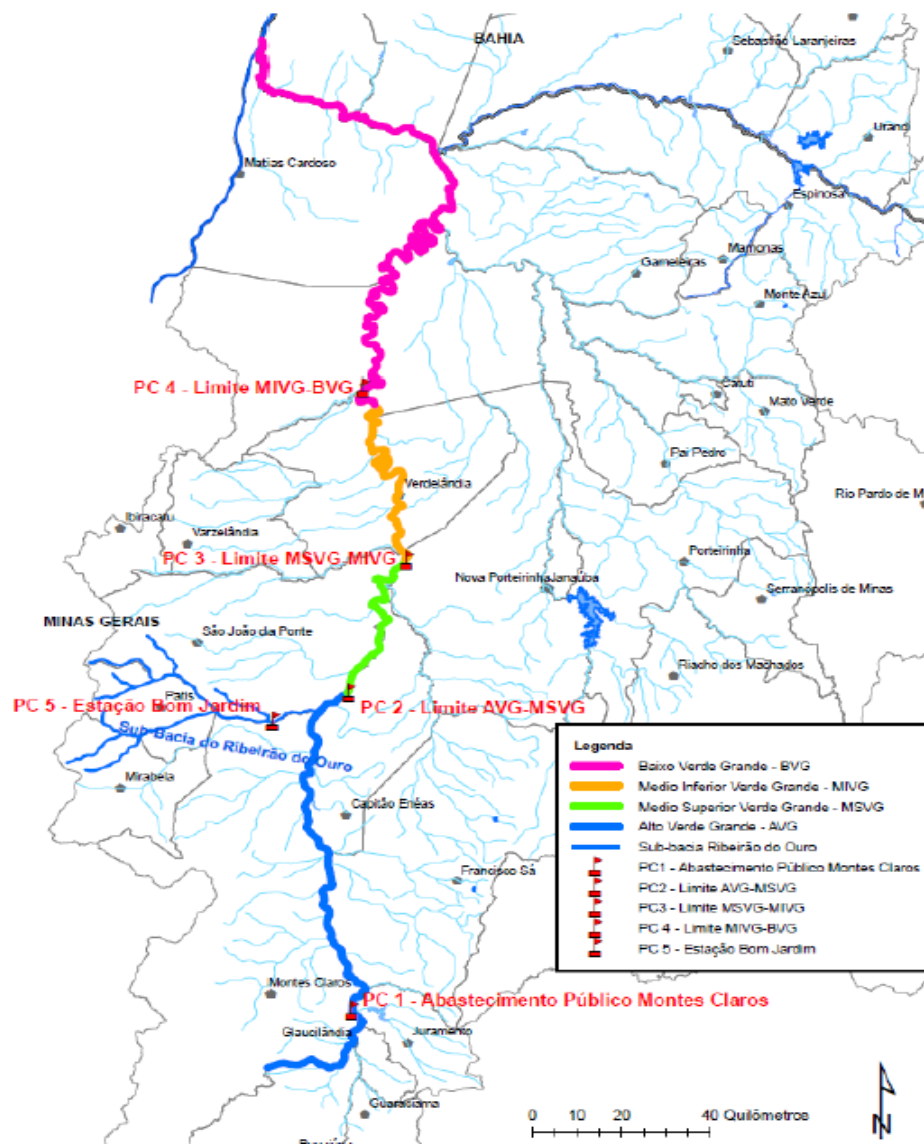
BOLETIM DE ACOMPANHAMENTO DO MARCO REGULATÓRIO 2018/2019 – RIO VERDE GRANDE (MG)

Janeiro/2019

Alocação de Água rio Verde Grande - 18/05/2018 – Montes Claros - MG

ANA – Coordenação de Marcos Regulatórios e Alocação de Água – (61) 2109-5566

Acompanhamento a cargo do Comitê da Bacia Hidrográfica do Rio Verde Grande





AGÊNCIA NACIONAL DE ÁGUAS

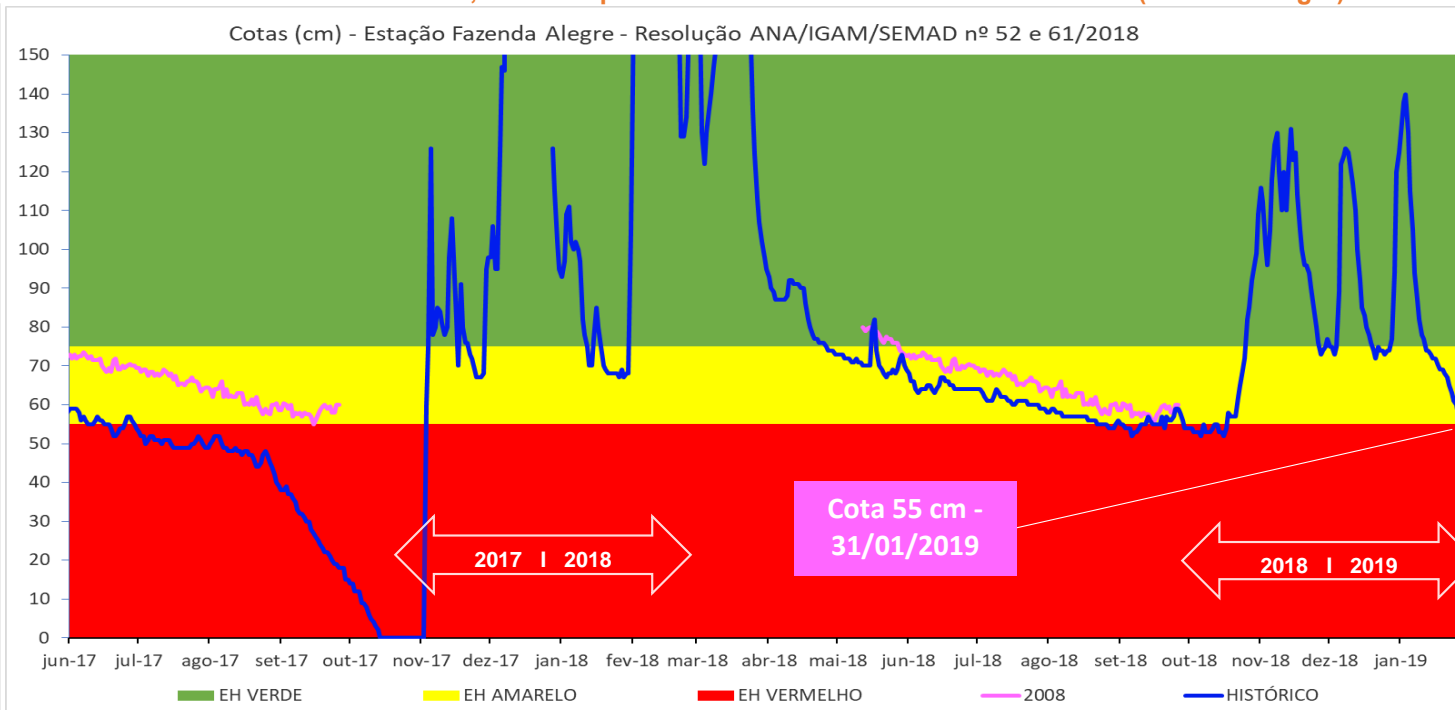
BOLETIM DE ACOMPANHAMENTO DO MARCO REGULATÓRIO 2018/2019 – RIO VERDE GRANDE (MG)

Janeiro/2019

Usos nos subsistemas Alto, Médio Superior e Médio Inferior Verde Grande – PC3 (Fazenda Alegre)

O Termo de Alocação e os Boletins de Acompanhamento estão disponíveis na página da ANA:

Regulação >>> Resoluções e Normativos >>> Regras especiais - Alocação de Água.



Usos BVG	Condições de Uso 2018								Condições de Uso 2019			
	jun	jul	ago	set	out	nov	dez	jan	fev	mar	abr	
Abastecimento público Montes Claros	500 l/s – Desde que mantida vazão remanescente mínima igual a 150 l/s								Interrompida			
Abastecimento público Verdelândia	Sem restrições											
Demais usos permanentes	Conforme outorga		50% outorgado se cota < 64cm - PC3		Restrição total se cota < 55cm - PC3		Conforme outorga e Resoluções ANA/IGAM/SEMAD nº 52 e 61/2018 - Novo marco regulatório		Conforme Outorga			
Usos sazonais	Restrição total						Conforme outorga e Resoluções ANA/IGAM/SEMAD nº 52 e 61/2018 - Novo marco regulatório		Interrompida			

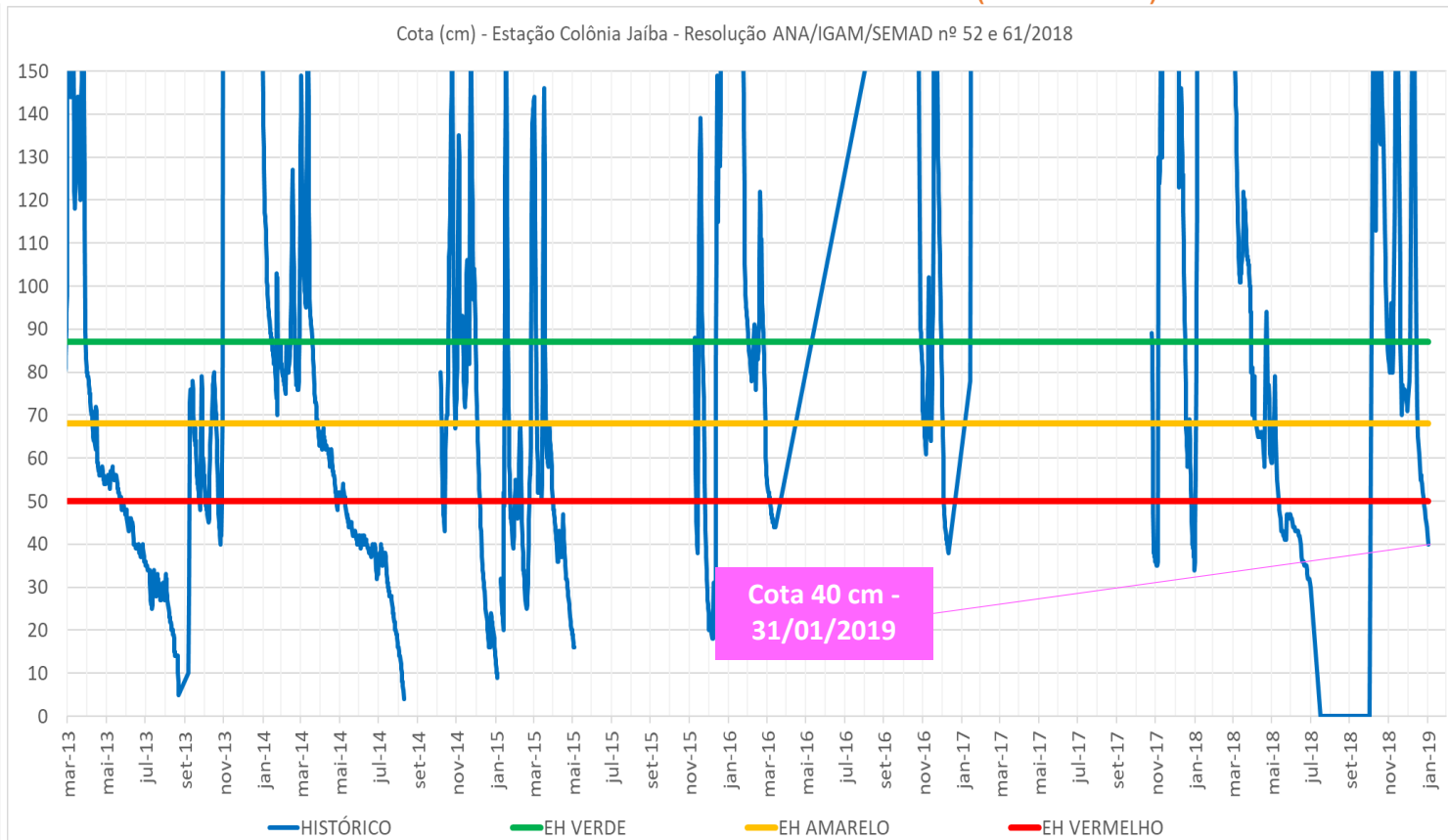
BOLETIM DE ACOMPANHAMENTO DO MARCO REGULATÓRIO 2018/2019 – RIO VERDE GRANDE (MG)

Janeiro/2019

Usos no subsistema Baixo Verde Grande – BVG – PC4 (Colônia Jaíba)

O Termo de Alocação e os Boletins de Acompanhamento estão disponíveis na página da ANA:

Regulação >>> Resoluções e Normativos >>> Regras especiais - Alocação de Água.



Usos BVG	Condições de Uso 2018							Condições de Uso 2019			
	jun	jul	ago	set	out	nov	dez	jan	fev	mar	abr
Abastecimento público Jaíba	Somente em situação de colapso na captação no Perímetro Jaíba										
Demais usos permanentes	Conforme outorga		50% volume outorgado		Restrição total		Conforme outorga e Resoluções ANA/IGAM/SEMAD nº 52 e 61/2018 - Novo		Conforme Outorga		
Usos sazonais	Restrição total								Interrompida		

O Termo de Alocação e os Boletins de Acompanhamento estão disponíveis na página da ANA:

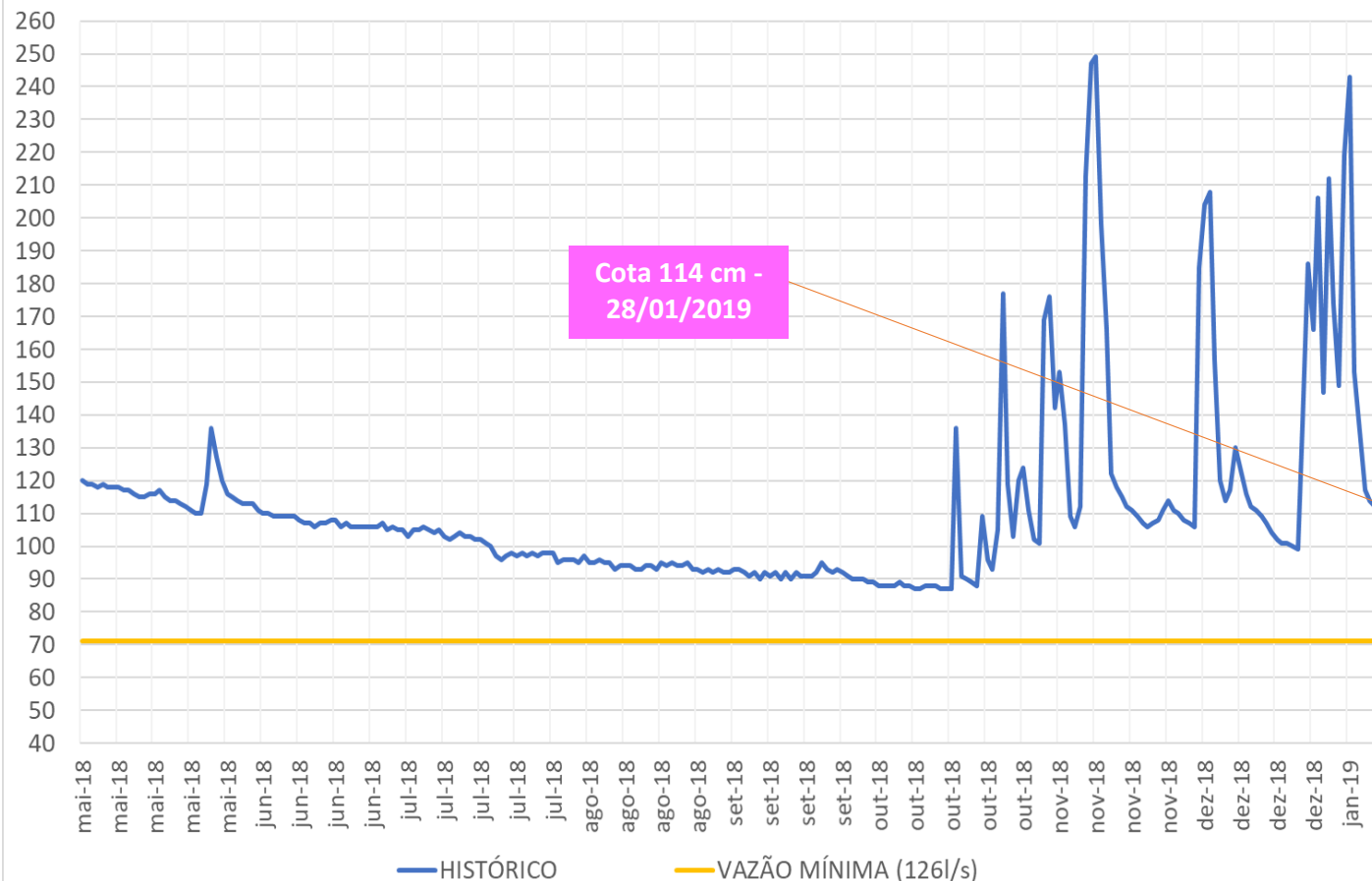
Regulação >>> Resoluções e Normativos >>> Regras especiais - Alocação de Água.

BOLETIM DE ACOMPANHAMENTO DO MARCO REGULATÓRIO 2018/2019 – RIO VERDE GRANDE (MG)

Janeiro/2019

Usos na bacia do Ribeirão do Ouro - subsistema Alto Verde Grande – AVG – PC5 (Bom Jardim)

Cota (cm) - Estação Bom Jardim - Resolução ANA/IGAM/SEMAD nº 52 e 61/2018



Na ocorrência de **vazão média diária inferior a 126 l/s no ponto de controle PC 5** durante sete dias consecutivos (que ocorre entre a cota 70 e 71 cm da curva-chave disponível mais recente), a **ANA comunicará tal situação ao IGAM** para avaliação quanto ao estabelecimento de **restrição aos usos** na bacia hidrográfica do Ribeirão do Ouro, em consonância com a Deliberação Normativa CERH/MG nº 49/2019.



AGÊNCIA NACIONAL DE ÁGUAS

Encaminhamentos da Alocação de Água

BOLETIM DE ACOMPANHAMENTO DO MARCO REGULATÓRIO 2018/2019 – RIO VERDE GRANDE (MG)

Janeiro/2019

	Atividade	Responsável	Prazo / Periodicidade	ATENDIDA	ATENÇÃO	NÃO ATENDIDA
1	MONITORAMENTO					
1.1	Medição cotas do rio nas estações PC3, PC4 e PC5	ANA	Diária			
1.2	Medição volumes captados pelos usos para irrigação	TODOS os outorgados com captação do empreendimento igual ou superior a 20 m3/h	Mensal com envio anual via DAURH (Resolução ANA/IGAM/SEMAD nº 52/2018)			
1.3	Medição volumes captados pela COPASA	COPASA	Mensal com envio mensal à COMAR			
2	INSTRUMENTAÇÃO					
2.1	Instalação estação PC1	COPASA	2018		Obs. 3	
2.2	Instalação estação PC2	ANA	2018		Obs. 4	
2.3	Aprimoramento estação PC5	ANA	2018		Obs. 4	
2.4	Aferição curvas-chave estações PC1 a PC5	ANA	2018		Obs. 4	
3	REGULAÇÃO DE USOS					
3.1	Publicação do novo Marco Regulatório	ANA / IGAM / SEMAD	06/08/2018 - DOU			
3.2	Regularização dos usos	ANA	Ver Resolução ANA/IGAM/SEMAD nº 52/2018			
3.3	Fiscalização	ANA / SEMAD	Contínua			
3.4	Atualização cadastro com inclusão número unidade consumidora de energia elétrica (número cliente)	Outorgados	90 dias após publicação do MR (em campo do cadastro do empreendimento no REGLA)			
3.5	Instalação de medidores volumétricos	Outorgados acima 150m3/h e todos os sazonais	90 dias após publicação do MR			

Janeiro/2019

Encaminhamentos da Alocação de Água

OBSERVAÇÕES RELEVANTES:

1) O Termo de Alocação de Água 2018 2019 altera temporariamente as condições definidas na Resolução ANA nº 1132, de 2015 e, por sucessão normativa, na Resolução Conjunta ANA/SEMAD-MG/IGAM-MG nº 52/2018, alterada pela Resolução Conjunta ANA/SEMAD-MG/IGAM-MG nº 61/2018.

2) Tendo em vista as cotas observadas nas estações de monitoramento Fazenda Alegre (PC 3) e Colônia Jaíba (PC4), até que seja normalizada a situação hidrológica no rio Verde Grande, as condições de usos dos recursos hídricos neste sistema passam, a partir de 05/02/2019, a ser as seguintes:

Trechos AVG, MSVG e MIVG:

USOS PERMANENTES: **NORMAL, AGUARDANDO ALOCAÇÃO DE ÁGUA**

USOS SAZONAIS: **INTERROMPIDOS**

CAPTAÇÃO PARA ABASTECIMENTO VERDELÂNDIA: **NORMAL**

CAPTAÇÃO PARA ABASTECIMENTO MONTES CLAROS: **INTERROMPIDA**

Trecho BVG:

USOS PERMANENTES: **NORMAL, AGUARDANDO ALOCAÇÃO DE ÁGUA**

USOS SAZONAIS: **INTERROMPIDOS**

CAPTAÇÃO PARA ABASTECIMENTO JAÍBA: **PERMITIDA SOMENTE EM SITUAÇÃO DE COLAPSO DA CAPTAÇÃO ATUAL A PARTIR DO PERÍMETRO JAÍBA**

O NÃO CUMPRIMENTO DAS CONDIÇÕES DE USOS DEFINIDAS ACIMA SUJEITA OS USUÁRIOS ÀS PENALIDADES PREVISTAS NA LEGISLAÇÃO.

3) ANA aguarda projeto executivo da COPASA. Até que isso aconteça, o PC 1 está inativo.

4) ANA reprogramou essas atividades para o 1º semestre de 2019 em virtude da necessidade de observação de vazões específicas no rio que atendam aos comandos previstos no marco regulatório.