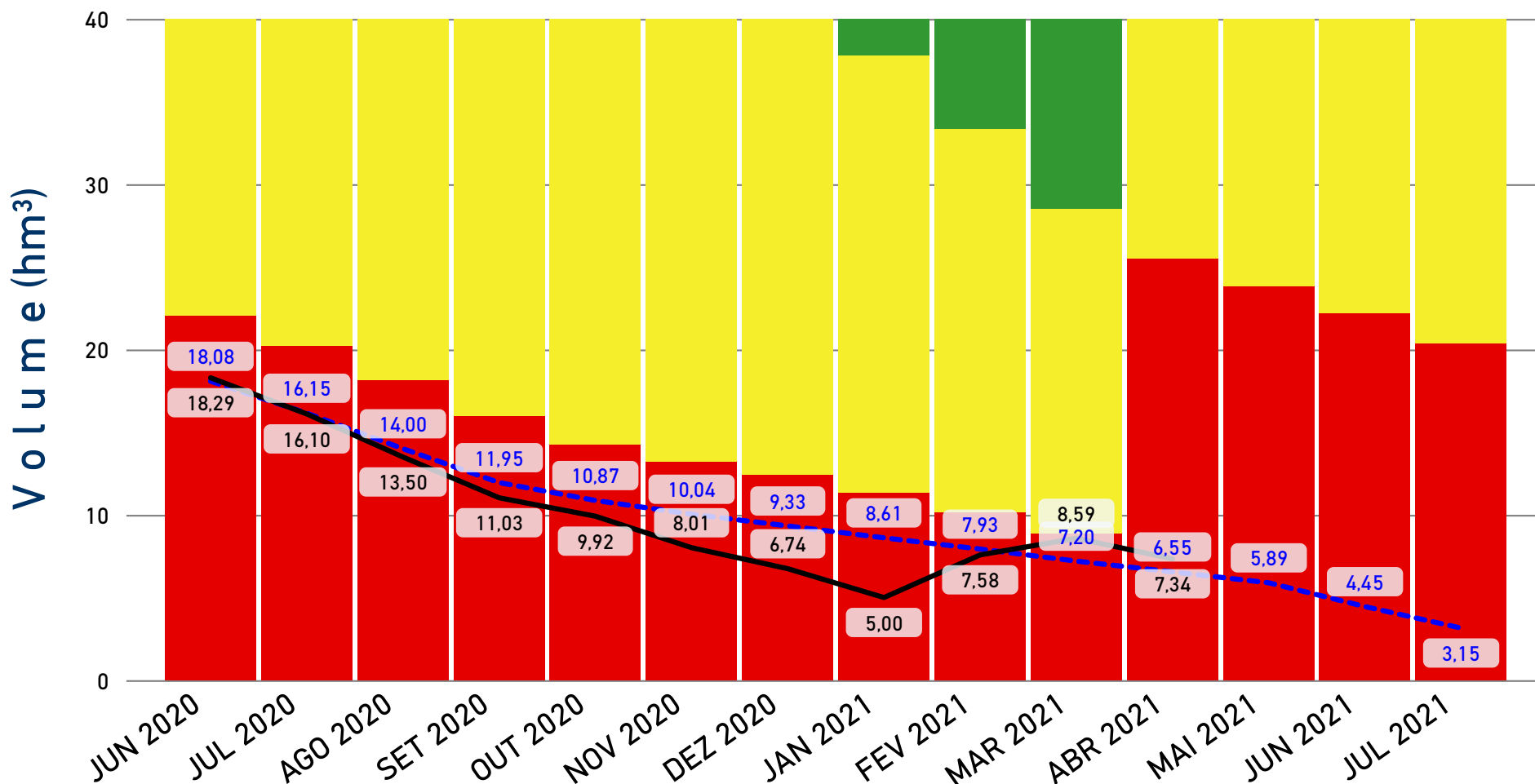




AÇUDE COVA DA MANDIOCA

Volumes Esperados e Observados / Estados Hidrológicos



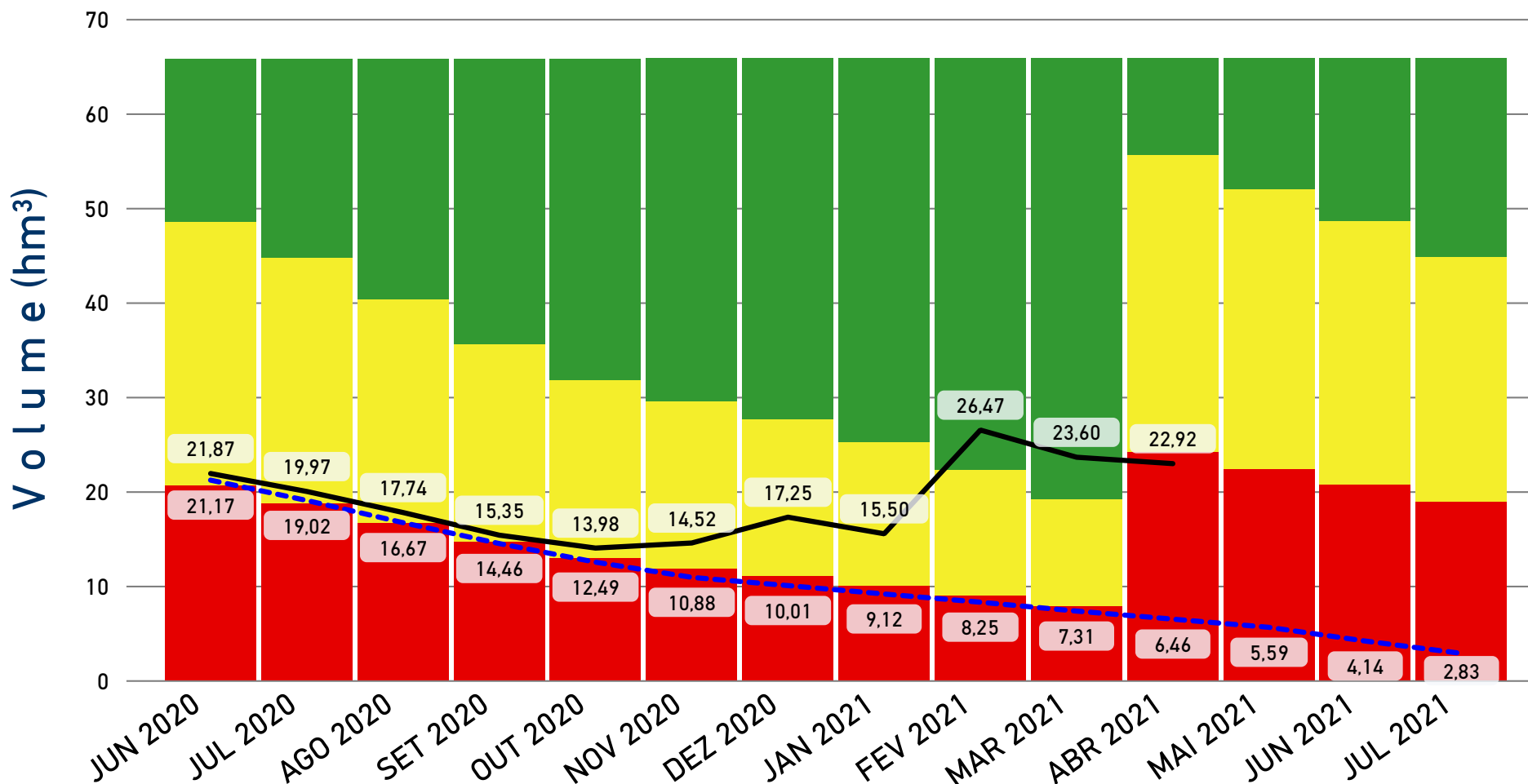
Data	Cota Esperada (m)	Volume Esperado (hm³)	Cota Observada (m)	Volume Observado (hm³)
JUN 2020	484,73	18,08	484,77	18,29
JUL 2020	484,26	16,15	484,24	16,10
AGO 2020	483,69	14,00	483,53	13,50
SET 2020	483,08	11,95	482,77	11,03
OUT 2020	482,73	10,87	482,38	9,92
NOV 2020	482,44	10,04	481,63	8,01
DEZ 2020	482,18	9,33	481,08	6,74
JAN 2021	481,90	8,61	480,04	5,00
FEV 2021	481,62	7,93	481,44	7,58
MAR 2021	481,30	7,20	481,88	8,59
ABR 2021	480,99	6,55	481,34	7,34
MAI 2021	480,65	5,89		
JUN 2021	479,80	4,45		
JUL 2021	478,87	3,15		

LEGENDA	
	SEM INFORMAÇÃO

LEGENDAS	
	VOLUMES ESPERADOS (hm³)
	VOLUMES OBSERVADOS (hm³)

AÇUDE ESTREITO

Volumes Esperados e Observados / Estados Hidrológicos



Data	Cota Esperada (m)	Volume Esperado (hm³)	Cota Observada (m)	Volume Observado (hm³)
JUN 2020	491,08	21,17	491,20	21,87
JUL 2020	490,71	19,02	490,87	19,97
AGO 2020	490,25	16,67	490,44	17,74
SET 2020	489,76	14,46	489,97	15,35
OUT 2020	489,28	12,49	489,64	13,98
NOV 2020	488,87	10,88	489,77	14,52
DEZ 2020	488,63	10,01	490,34	17,25
JAN 2021	488,37	9,12	490,00	15,50
FEV 2021	488,11	8,25	491,91	26,47
MAR 2021	487,81	7,31	491,48	23,60
ABR 2021	487,53	6,46	491,37	22,92
MAI 2021	487,23	5,59		
JUN 2021	486,67	4,14		
JUL 2021	486,05	2,83		

LEGENDA	
	SEM INFORMAÇÃO

LEGENDAS	
	VOLUMES ESPERADOS (hm³)
	VOLUMES OBSERVADOS (hm³)

Abril de 2021

BOLETIM DE ACOMPANHAMENTO DE ALOCAÇÃO DE ÁGUA

ESTREITO-COVA DA MANDIOCA
SISTEMA HÍDRICO

2020-2021
ALOCAÇÃO

Video Conferência
LOCAL

BA-MG
UF

04/06/2020
DATA DA REUNIÃO



CONSUMOS ESPERADOS (L/S)

Finalidade	junho de 2020	julho de 2020	agosto de 2020	setembro de 2020	outubro de 2020	novembro de 2020	dezembro de 2020	janeiro de 2021	fevereiro de 2021	março de 2021	abril de 2021	maio de 2021
COVA DA MANDIOCA - Abastecimento Público Núcleos III e IV do DIPE	6,00	6,00	3,00	3,00	3,00	3,00	3,00	3,00	3,00	3,00	3,00	3,00
COVA DA MANDIOCA - DIPE Etapas III e IV	684,00	684,00	342,00	342,00	85,00	85,00	85,00	85,00	85,00	85,00	85,00	85,00
COVA DA MANDIOCA - Usos no entorno do reservatório	120,00	120,00	60,00	60,00	15,00	15,00	15,00	15,00	15,00	15,00	15,00	15,00
ESTREITO - Abastecimento público Espinosa	120,00	120,00	60,00	60,00	60,00	60,00	60,00	60,00	60,00	60,00	60,00	60,00
ESTREITO - Abastecimento público Núcleos I e II do DIPE	6,00	6,00	3,00	3,00	3,00	3,00	3,00	3,00	3,00	3,00	3,00	3,00
ESTREITO - DIPE Etapas I e II	408,00	408,00	204,00	204,00	204,00	204,00	41,00	41,00	41,00	41,00	41,00	41,00
ESTREITO - Usos no entorno do reservatório	138,00	138,00	69,00	69,00	69,00	69,00	14,00	14,00	14,00	14,00	14,00	14,00
TOTAL	1.482,00	1.482,00	741,00	741,00	439,00	439,00	221,00	221,00	221,00	221,00	221,00	221,00

CONSUMOS OBSERVADOS (L/S)

Finalidade	junho de 2020	julho de 2020	agosto de 2020	setembro de 2020	outubro de 2020	novembro de 2020	dezembro de 2020	janeiro de 2021	fevereiro de 2021	março de 2021	abril de 2021
COVA DA MANDIOCA - Abastecimento Público Núcleos III e IV do DIPE	3,00	3,00	3,00	3,00	3,00	3,00	3,00	3,00	3,00	3,00	3,00
COVA DA MANDIOCA - DIPE Etapas III e IV	255,86	353,44	373,12	381,08	96,35	92,80	62,90	49,43	32,26	175,14	97,80
COVA DA MANDIOCA - Usos no entorno do reservatório											
ESTREITO - Abastecimento público Espinosa	54,92	51,68	57,67	61,65	59,19	57,91	59,61	65,64	69,20	55,26	57,10
ESTREITO - Abastecimento público Núcleos I e II do DIPE	3,00	3,00	3,00	3,00	3,00	3,00	3,00	3,00	3,00	3,00	3,00
ESTREITO - DIPE Etapas I e II	209,01	198,20	209,50	205,00	217,60	122,80	37,50	20,50	25,10	54,49	64,30
ESTREITO - Usos no entorno do reservatório											
TOTAL	525,81	609,34	646,31	653,75	379,16	279,53	166,03	141,59	132,58	290,91	225,22

LEGENDA

SEM INFORMAÇÃO

COMAR Coordenação de Marcos Regulatórios e Alocação de Água

✉ comar@ana.gov.br

☎ (61) 2109-5566

boletim gerado em:

13/05/2021

Abril de 2021

BOLETIM DE ACOMPANHAMENTO DE ALOCAÇÃO DE ÁGUA

ESTREITO-COVA DA MANDIOCA
SISTEMA HÍDRICO

2020-2021
ALOCAÇÃO

Video Conferência
LOCAL

BA-MG
UF

04/06/2020
DATA DA REUNIÃO



Item	Atividade	Prazo / Frequencia	Responsável	Desempenho	Observações
1	MONITORAMENTO				
1.1	Cotas do reservatório	Diária	CODEVASF /ANA		
1.2	Medição de volumes captados para abastecimento público de Espinosa	Mensal	COPASA		
1.3	Medição de volumes captados para o DIPE	Mensal	DIPE		
1.4	Declaração mensal dos vols. captados e consumo de energia pelos usuários do entorno - app de celular Declara Água	Mensal a partir da disponibilização do aplicativo pela ANA	Usuários do entorno das barragens		
1.5	Complementação de réguas de Monitoramento de cotas dos açudes	Quando Necessário	INEMA		
2	REGULAÇÃO DE USOS				
2.1	Instalação de dispositivos de medição em conformidade com a Resolução ANA nº 101/2018	Urgente	Outorgados		
2.2	Fiscalização dos usos	Contínua	ANA		
2.3	Partida no processo de revisão do MR (Estreito e Cova da Mandioca) a partir de Ofício encaminhado pela COPASA à ANA	2º semestre de 2020	ANA		ANA encaminhou à apreciação dos interessados MINUTAS das Notas Técnicas e de revisão no atual marco regulatório para contribuições até 26 de abril de 2021
3	OUTRAS AÇÕES				
3.1	Disponibilização de app e def. de procedimentos p/ remessa de infós. dos vols. captados à ANA (leitura dos dispositivos de medição) e de consumo de energia elétrica	Agosto de 2020	ANA		
3.2	Discussão de modelos de sustentabilidade das atividades de Operação, Manutenção e Monitoramento da barragem	2020/2021	CODEVASF e Comissão Gestora, com apoio da ANA		

LEGENDAS



REALIZADA



EM EXECUÇÃO / ATENÇÃO



NÃO REALIZADA

Abril de 2021

BOLETIM DE ACOMPANHAMENTO DE ALOCAÇÃO DE ÁGUA

ESTREITO-COVA DA MANDIOCA
SISTEMA HÍDRICO

2020-2021
ALOCAÇÃO

Video Conferência
LOCAL

BA-MG
UF

04/06/2020
DATA DA REUNIÃO



COMISSÃO DE ACOMPANHAMENTO DE ALOCAÇÃO DE ÁGUA

NOME	REPRESENTAÇÃO	TELEFONE
Cicero David Camargo Louro	Irrigante do Estreito - Setor I	(77) 991829610 / (77) 991187451
Edio Cardoso Silveira	Irrigante do Estreito - Setor II	(38) 99895-3652
Evilânia Alfenas Moreira	COPASA	(31) 99650-7080
Fernando Roberto Santana	COPASA (MG) – Espinosa	(38) 99185-0550
Flávio Henrique Miranda Silva	Prefeitura Municipal de Espinosa/MG	(38) 99146-2295 / (38) 99230-2246
Hudson Caldeira de Faria	CODEVASF 2ª/SR	(77) 99137-2525 / (77) 3451-1011
Jairo Silva Pereira	Presidente APPE Estreito Usuário Setor III do PPI Estreito	(77) 98151-0004
João Batista dos Santos Junior	INEMA	(77) 99121-7702
João Paulo Camargo Guimarães	Usuário Setor I do PPI Estreito	(77) 99168-8988
José Marcio França Alkmin	Prefeitura Municipal de Espinosa	(38) 99102-4381
Juvêncio Cruz da Rocha	Irrigante do Estreito	(77) 99138-7031
Leandro Araújo Silva	AUPAC – Associação Urandiense de Proteção Ambiental e Cultural	(77) 98128-2615
Leonardo Franklin Meira Souza	CODEVASF 2º SR – Guanambi	(77) 99166-3686
Liezo Rodrigues de Oliveira	Usuário Setor I do PPI Estreito	(38) 99885-4247
Luiz Henrique Garcia Ramalho	Irrigante do Entorno da Cova da Mandioca	(77) 99220-1718
Maria Aparecida de Souza Rodrigues	Sindicato dos Trabalhadores Rurais de Urandi	(77) 99165-6526
Merenice Malheiros	EMATER – Espinosa	(38) 99106-0134
Paulo Henrique Alves Campos	Usuário – Irrigante	(38) 99207-8170
Reinaldo Alves Batista	Associação Distrito de Irrigação do Projeto Estreito (DIPE)	(38) 99972-6998
Roberto de Carvalho Alves	COPASA	(31) 99969-1734
Robson Ferreira Gualberto	Setor IV do PPI Estreito	(77) 99148-3254 / (38) 99722-2542
Rodrigo Souza Rocha	Irrigante do Entorno da Barragem de Estreito	(38) 99160-0990
Sergio Henrique Magalhães Araújo	Secretaria de Agricultura do Município de Sebastião Laranjeiras/BA	(77) 99122-2575
Tatiany Cerqueira Novais Sant'Ana	Prefeitura Municipal de Mortugaba/BA	(77) 3464-2210 / (77) 99195-8668

COMAR Coordenação de Marcos Regulatórios e Alocação de Água

✉ comar@ana.gov.br

☎ (61) 2109-5566

O Termo de Alocação e os Boletins de Acompanhamento disponíveis na página da ANA na internet, no link:
[Regulação e Fiscalização > Alocação de Água e Marcos Regulatórios](#)

boletim gerado em:

13/05/2021