



PLANO DE RECURSOS HÍDRICOS DA BACIA HIDROGRÁFICA DO RIO SÃO FRANCISCO



Plano de Recursos Hídricos da Bacia do Rio São Francisco PRH-BHSF (2016-2025)

O Plano de Recursos Hídricos da Bacia do Rio São Francisco – PRH-BHSF, foi atualizado em 2016 e elaborado com a participação de toda a sociedade. Nele estão definidas as melhores formas de utilizar nossos Recursos Hídricos para que as águas continuem sempre limpas e próprias para uso.

Ele estabelece projeções e metas para a Bacia Hidrográfica do Rio São Francisco pelos próximos 20 anos e norteia a aplicação dos recursos oriundos da cobrança pelo uso das águas do Velho Chico em ações estruturantes em prol da sustentabilidade da bacia. O CBHSF destinou aproximadamente R\$ 7 milhões para a elaboração deste “novo” plano.

Nas páginas a seguir, você poderá obter mais informação sobre o PRH – BHSF e conhecer conceitos básicos importantes para melhor entendimento da gestão dos Recursos Hídricos da Bacia do São Francisco.

PRH-BHSF

- **É o principal instrumento de planejamento dos recursos hídricos na bacia**
- **Busca a compatibilização com o quadro atual existente na bacia hidrográfica**
- **Preserva o uso múltiplo e sustentável das águas e do meio ambiente na bacia**
- **Promove o envolvimento e a participação das comunidades, do poder público e dos usuários**

Plano de Recursos Hídricos da Bacia do Rio São Francisco PRH-BHSF (2016-2025)

O Plano de Recursos Hídricos da Bacia do Rio São Francisco – PRH-BHSF, foi atualizado em 2016 e elaborado com a participação de toda a sociedade. Nele estão definidas as melhores formas de utilizar nossos Recursos Hídricos para que as águas continuem sempre limpas e próprias para uso.

Ele estabelece projeções e metas para a Bacia Hidrográfica do Rio São Francisco pelos próximos 20 anos e norteia a aplicação dos recursos oriundos da cobrança pelo uso das águas do Velho Chico em ações estruturantes em prol da sustentabilidade da bacia. O CBHSF destinou aproximadamente R\$ 7 milhões para a elaboração deste “novo” plano.

Nas páginas a seguir, você poderá obter mais informação sobre o PRH – BHSF e conhecer conceitos básicos importantes para melhor entendimento da gestão dos Recursos Hídricos da Bacia do São Francisco.




O que é Plano de Bacia?

O plano de bacia é um instrumento de gestão previsto na lei federal nº 9.433/97, que serve como base para a incorporação, de maneira mais consistente, dos aspectos ambientais, de modo a garantir os usos múltiplos da água de forma racional e sustentável estabelecendo, assim, metas e ações de curto, médio e longo prazo.



O que é Plano de Bacia?

O plano de bacia é um instrumento de gestão previsto na lei federal nº 9.433/97, que serve como base para a incorporação, de maneira mais consistente, dos aspectos ambientais, de modo a garantir os usos múltiplos da água de forma racional e sustentável estabelecendo, assim, metas e ações de curto, médio e longo prazo.




O que é gestão dos recursos hídricos?

Gestão de Recursos Hídricos é o gerenciamento da utilização da água. A gestão dos recursos hídricos, a partir das bacias hidrográficas, é um grande desafio para o Comitê da Bacia do Rio São Francisco, uma vez que o Velho Chico percorre seis estados e mais o Distrito Federal. A Constituição Federal estabelece que os rios interestaduais são de domínio da União e que a gestão destes rios deve ser feita de forma descentralizada e participativa. A Lei 9.433/97 determina que a água é um bem de domínio público e patrimônio de todos. Por isso todos têm a obrigação de cuidar, o poder público, a sociedade civil e os usuários.

O que é gestão dos recursos hídricos?

Gestão de Recursos Hídricos é o gerenciamento da utilização da água. A gestão dos recursos hídricos, a partir das bacias hidrográficas, é um grande desafio para o Comitê da Bacia do Rio São Francisco, uma vez que o Velho Chico percorre seis estados e mais o Distrito Federal. A Constituição Federal estabelece que os rios interestaduais são de domínio da União e que a gestão destes rios deve ser feita de forma descentralizada e participativa. A Lei 9.433/97 determina que a água é um bem de domínio público e patrimônio de todos. Por isso todos têm a obrigação de cuidar, o poder público, a sociedade civil e os usuários.



- **Diagnóstico:** foi realizado um amplo diagnóstico da situação da Baía e de seus recursos hídricos, com o objetivo de identificar os principais problemas e oportunidades.

- **Cenários e Balanços Hídricos:** foram elaborados três cenários da demanda futura de água, nos horizontes de 2025 e de 2035, representando três futuros possíveis para o Velho Chico.

- **Diretrizes e Recomendações para os Instrumentos de Gestão de Recursos Hídricos:** o Plano apresenta recomendações para o aperfeiçoamento dos instrumentos de gestão

- **Intervenções e investimentos:** os eixos de atuação, as metas, as atividades prioritárias e os investimentos estão detalhados no PRH – BHSF.

- **Participação pública:** o público diretamente envolvido na elaboração do Plano foi de seis mil participantes registrados nas diversas oficinas e consultas públicas.

- *Diagnóstico:* foi realizado um amplo diagnóstico da situação da Baía e de seus recursos hídricos, com o objetivo de identificar os principais problemas e oportunidades.

- *Cenários e Balanços Hídricos:* foram elaborados três cenários da demanda futura de água, nos horizontes de 2025 e de 2035, representando três futuros possíveis para o Velho Chico.

- *Diretrizes e Recomendações para os Instrumentos de Gestão de Recursos Hídricos:* o Plano apresenta recomendações para o aperfeiçoamento dos instrumentos de gestão

- *Intervenções e investimentos:* os eixos de atuação, as metas, as atividades prioritárias e os investimentos estão detalhados no PRH – BHSF.

- *Participação pública:* o público diretamente envolvido na elaboração do Plano foi de seis mil participantes registrados nas diversas oficinas e consultas públicas.

O Plano de Recursos Hídricos da Bacia do Rio São Francisco tem como objetivos:

- Atualizar diagnósticos para a bacia como um todo, observadas as especificidades e prioridades de cada uma de suas regiões fisiográficas;
- Aprimorar e fortalecer o arranjo institucional;
- Apresentar propostas de diretrizes e critérios para o aprimoramento dos instrumentos da política de recursos hídricos, notadamente, para a outorga de direito de uso e cobrança pelo uso de recursos hídricos;
- Avaliar as ações prioritárias e metas para a bacia;
- Estruturar a base de dados da bacia, com vistas a subsidiar a elaboração de um Sistema de Informação Georreferenciada (SIG) capaz de apoiar o gerenciamento dos recursos hídricos da bacia.

O Plano de Recursos Hídricos da Bacia do Rio São Francisco tem como objetivos:

- Atualizar diagnósticos para a bacia como um todo, observadas as especificidades e prioridades de cada uma de suas regiões fisiográficas;
- Aprimorar e fortalecer o arranjo institucional;
- Apresentar propostas de diretrizes e critérios para o aprimoramento dos instrumentos da política de recursos hídricos, notadamente, para a outorga de direito de uso e cobrança pelo uso de recursos hídricos;
- Avaliar as ações prioritárias e metas para a bacia;
- Estruturar a base de dados da bacia, com vistas a subsidiar a elaboração de um Sistema de Informação Georreferenciada (SIG) capaz de apoiar o gerenciamento dos recursos hídricos da bacia.



Para atingir estes objetivos, o PRH-BHSF estipulou seis eixos de atuação, cada um com metas e prazos a cumprir:

EIXO I – Governança e Mobilização Social

EIXO II – Qualidade da Água e Saneamento

EIXO III – Quantidade da Água e Usos Múltiplos

EIXO IV – Sustentabilidade Hídrica do Semiárido

EIXO V – Biodiversidade e Requalificação Ambiental

EIXO VI – Uso da Terra e Segurança de Barragens

Para atingir estes objetivos, o PRH-BHSF estipulou seis eixos de atuação, cada um com metas e prazos a cumprir:

EIXO I – Governança e Mobilização Social

EIXO II – Qualidade da Água e Saneamento

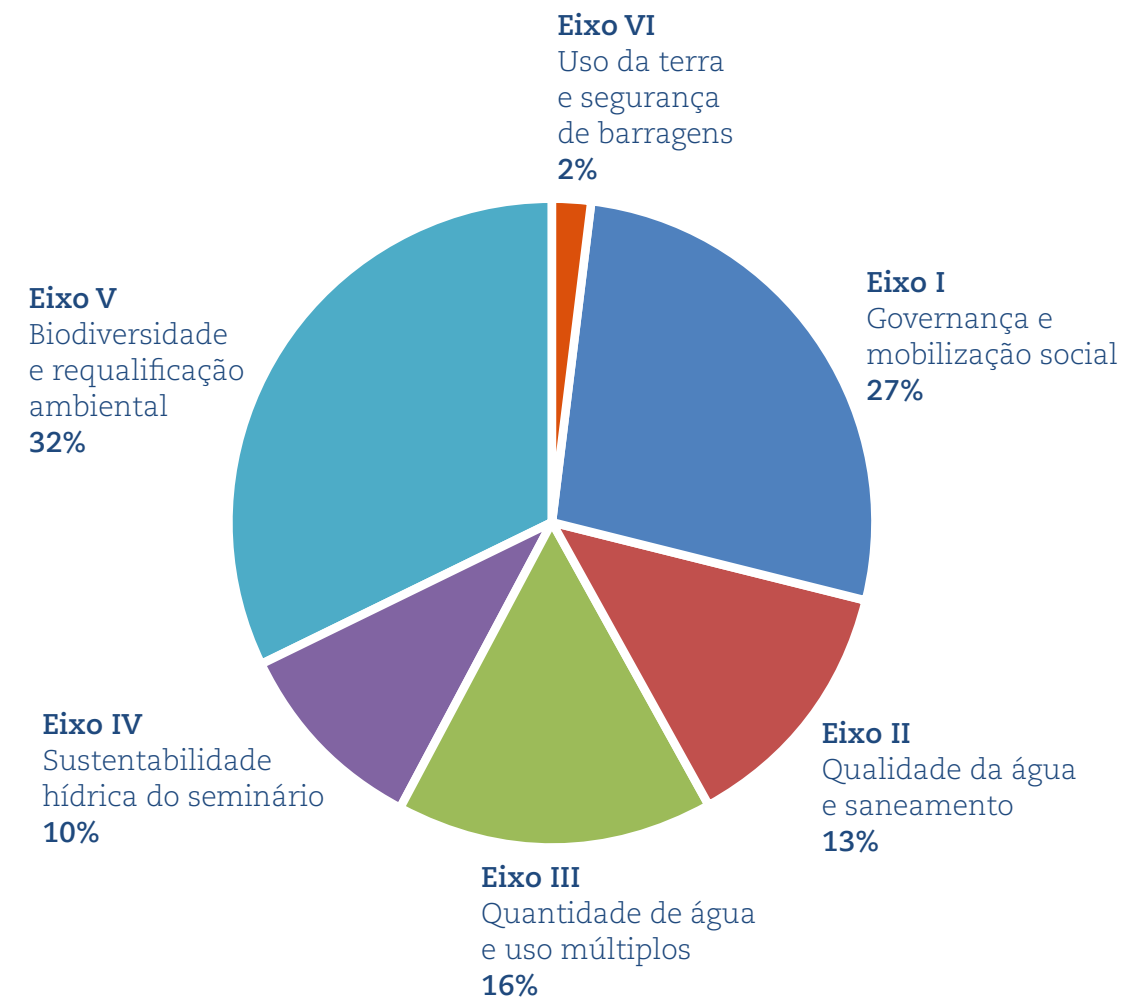
EIXO III – Quantidade da Água e Usos Múltiplos

EIXO IV – Sustentabilidade Hídrica do Semiárido

EIXO V – Biodiversidade e Requalificação Ambiental

EIXO VI – Uso da Terra e Segurança de Barragens

O CBHSF está investindo um total de R\$ 532.500.000,00. O recurso está distribuído da seguinte forma:



O CBHSF está investindo um total de R\$ 532.500.000,00. O recurso está distribuído da seguinte forma:

Para implementar o Plano, o CBHSF definiu quatro frentes de atuação e delimitou as fases, conforme quadro abaixo:

Frentes de implementação do plano:

- a) Institucional;
- b) Social;
- c) Econômica;
- d) Técnica.

Fases de implementação do plano:

- a) Fase inicial: 2016-2018 (3 anos);
- b) Fase intermediária: 2019-2021 (3 anos);
- c) Fase final: 2022-2025 (4 anos).

Para implementar o Plano, o CBHSF definiu quatro frentes de atuação e delimitou as fases, conforme quadro abaixo:

Frentes de implementação do plano:

- a) Institucional;
- b) Social;
- c) Econômica;
- d) Técnica.

Fases de implementação do plano:

- a) Fase inicial: 2016-2018 (3 anos);
- b) Fase intermediária: 2019-2021 (3 anos);
- c) Fase final: 2022-2025 (4 anos).



Qual é a vigência do Plano?

O Plano de Recursos Hídricos da Bacia Hidrográfica do Rio São Francisco prevê projetos e metas até 2025. Está sujeito a revisões periódicas, sempre contando com a participação de todos os setores envolvidos (poder público, sociedade civil e usuários), sendo assim um instrumento de ação contínua.

Qual é a importância do Plano de Recursos Hídricos da Bacia Hidrográfica do Rio São Francisco?

O Plano é fundamental para garantir a manutenção da qualidade e quantidade das águas provenientes do São Francisco e de seus afluentes para os diversos usos (irrigação, pecuária, abastecimento humano, matar a sede dos animais, etc), preservá-la para a manutenção fauna e da flora e para que as futuras gerações possam ter água com qualidade e quantidade.

O Plano pode ser encontrado na íntegra no site do Comitê da Bacia Hidrográfica do Rio São Francisco: cbhsaofrancisco.org.br

Qual é a vigência do Plano?

O Plano de Recursos Hídricos da Bacia Hidrográfica do Rio São Francisco prevê projetos e metas até 2025. Está sujeito a revisões periódicas, sempre contando com a participação de todos os setores envolvidos (poder público, sociedade civil e usuários), sendo assim um instrumento de ação contínua.

Qual é a importância do Plano de Recursos Hídricos da Bacia Hidrográfica do Rio São Francisco?

O Plano é fundamental para garantir a manutenção da qualidade e quantidade das águas provenientes do São Francisco e de seus afluentes para os diversos usos (irrigação, pecuária, abastecimento humano, matar a sede dos animais, etc), preservá-la para a manutenção fauna e da flora e para que as futuras gerações possam ter água com qualidade e quantidade.

O Plano pode ser encontrado na íntegra no site do Comitê da Bacia Hidrográfica do Rio São Francisco: cbhsaofrancisco.org.br

Expediente:

Cartilha do Comitê da Bacia Hidrográfica do Rio São Francisco Março/2018
Portal: www.cbhsaofrancisco.org.br
CBH São Francisco

Diretoria

Presidente: Anivaldo de Miranda Pinto
Vice-presidente: José Maciel Nunes Oliveira
Secretário: Lessandro Gabriel da Costa

Câmaras Consultivas Regionais

CCR Alto São Francisco
Coordenadora: Silvia Freedman Ruas Durães
CCR Médio São Francisco
Coordenador: Ednaldo de Castro Campos
CCR Submédio São Francisco
Coordenador: Juliane Tolentino de Lima
CCR Baixo São Francisco
Coordenador: Honey Gama Oliveira


Agência de Bacia AGB Peixe Vivo

Diretora Geral: Célia Fróes
Diretora de Integração: Ana Cristina da Silveira
Diretor Técnico: Alberto Simon
Diretora de Administração e Finanças: Berenice Coutinho
Este manual é um produto do Programa de Comunicação do CBH Rio São Francisco.
Contrato nº 02/2014.
Ato convocatório 001/2014.
Contrato de gestão IGAM nº 002/2012
Produzido pela Assessoria de Comunicação do CBH Rio São Francisco TantoExpresso (Tanto Design LTDA)
Direção: Rodrigo de Angelis / Paulo Vilela / Pedro Vilela
Coordenação Geral de Jornalismo: Mariana

Salazar Martins - Mtb nº 0017259/MG
Redação: Luiza Baggio
Organização: Mariana Salazar Martins
Fotografia: Acervo TantoExpresso
Projeto Gráfico: Márcio Barbalho
Produção e Logística: Karla Danitza
Portal: Herbert Freitas
Impressão: Gráfica Atividade
Tiragem: 1500 unidades.
Direitos reservados.
Permitido o uso das informações desde que citada a fonte.
Comitê da Bacia Hidrográfica do Rio São Francisco
Rua Carijós, 166 - BH - Minas Gerais - CEP: 30120-060
Telefone: (31) 3207-8500
secretaria@cbhsaofrancisco.org.br

Referências:

Livro 15 anos do CBHSF
Plano de Recursos Hídricos da Bacia Hidrográfica do Rio São Francisco 2016-2025





Onde se informar sobre a cobrança?

Agência Peixe Vivo

Rua Carijós, 166 - 5o andar - Centro

Belo Horizonte - Minas Gerais

www.agenciapeixevivo.org.br

agbpeixevivo@agbpeixevivo.org.br

(31) 3207.8500

Central de atendimento ao usuário: 0800.725.2255

Agência Nacional de Águas - ANA

www3.ana.gov.br

Setor Policial (SPO), Área 5, Quadra 3, Blocos "B", "L", "M" e "T" - Brasília (DF)

Acesse os conteúdos multimídia do CBH São Francisco:

Revistas, Boletins e Publicações on-line:

issuu.com/cbhsaofrancisco

Vídeos: youtube.com/cbhsaofrancisco

Fotos: instagram.com/cbhsaofrancisco



Acesse o site
do CBHSF
Utilize o seu
celular e acesse
o QR Code

Acompanhe as ações e projetos do CBHSF
por meio do nosso portal e redes sociais

cbhsaofrancisco.org.br



#cbhsaofrancisco

Secretaria do Comitê: Rua Carijós, 166, 5º andar, Centro - Belo Horizonte - MG - CEP: 30120-060
(31) 3207-8500 - secretaria@cbhsaofrancisco.org.br - www.cbhsaofrancisco.org.br
Atendimento aos usuários de recursos hídricos na Bacia do Rio São Francisco: 0800-031-1607
Assessoria de Comunicação: comunicacao@cbhsaofrancisco.org.br

Comunicação



Apoio Técnico



Realização

