

LEGENDA

— ADEQUAÇÃO DE ESTRADAS RURAIS

1 – TERRACEAMENTO

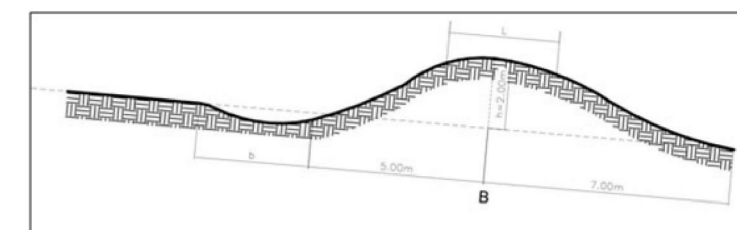


FIGURA 1 – ESQUEMA DE TERRAÇO

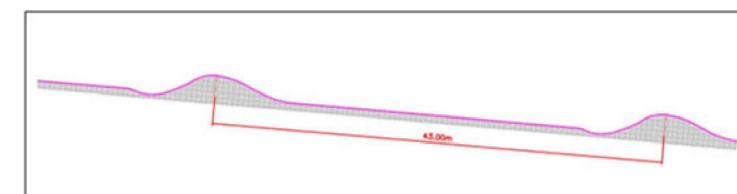


FIGURA 2 – DISTÂNCIA ENTRE OS TERRAÇOS

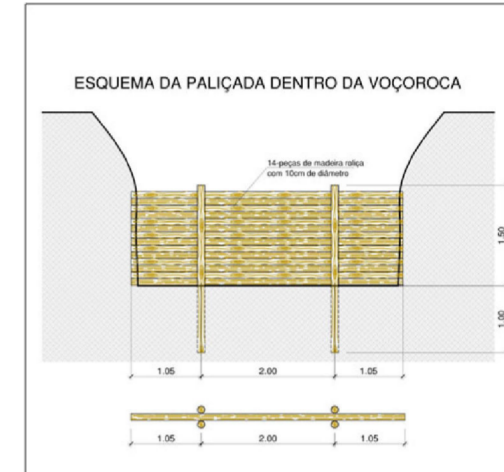


FIGURA 3 – ESQUEMA DE PALIÇADA

2 – PROTEÇÃO DE NASCENTES

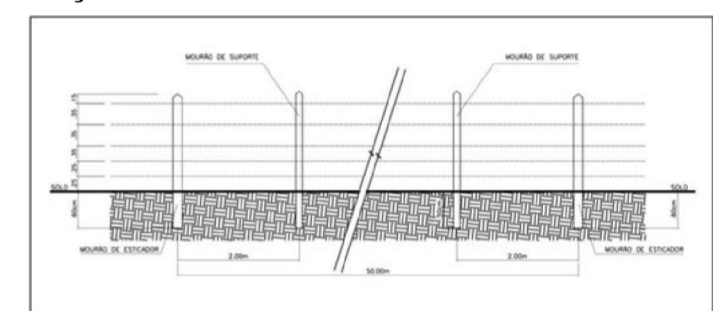


FIGURA 4 – ESQUEMA DA CERCA

3 – ADEQUAÇÃO DE ESTRADAS RURAIS

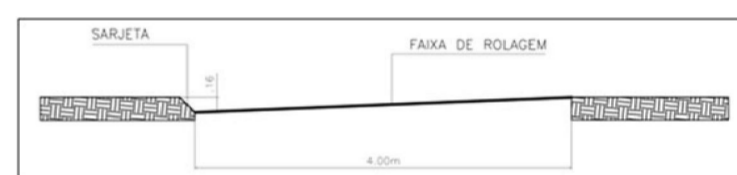


FIGURA 5 – ESQUEMA DA ESTRADA APÓS ADEQUAÇÃO DA FAIXA DE ROLAGEM

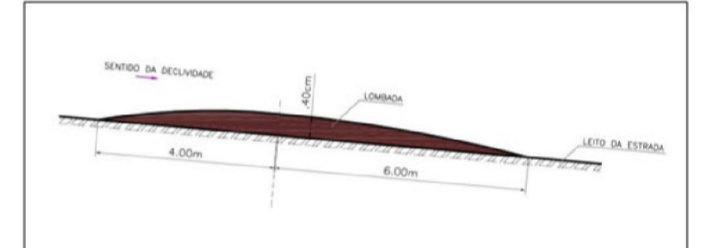


FIGURA 6 – ESQUEMA DA LOMBADA

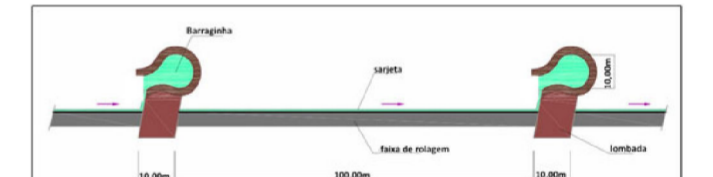


FIGURA 7 – ESQUEMA DA ESTRADA APÓS ADEQUAÇÃO LOCALIZAÇÃO



PROJETO DE RECUPERAÇÃO HIDROAMBIENTAL NA SUB-BACIA DO RIO ITAGUARI, MUNICÍPIO DE COCOS/BA PARTE - 03



ASSOCIAÇÃO EXECUTIVA DE APOIO À GESTÃO DE BACIAS HIDROGRÁFICAS AGB PEIXE VIVO.

FONTE: IMAGEM DE SATELITE DO GOOGLE EARTH
LEVANTAMENTO DE CAMPO TCBR 20 OUT/2011 a JAN 2012

ESCALA/PROJEÇÃO

1:16.000

SISTEMA DE COORDENADA GEOGRÁFICA: WGS 1984 UTM ZONA 23 SUL
PROJEÇÃO TRANSVERSA DE MERCATOR