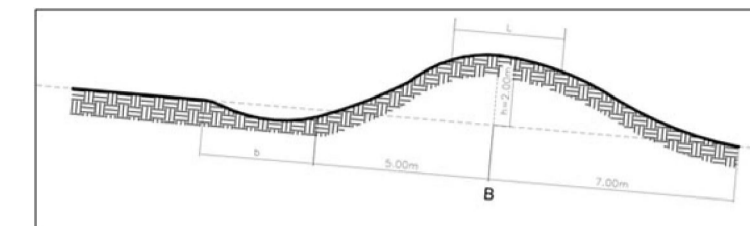


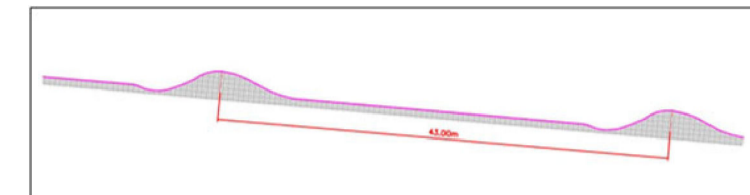


**LEGENDA**  
 — ADEQUAÇÃO DE ESTRADAS RURAIS

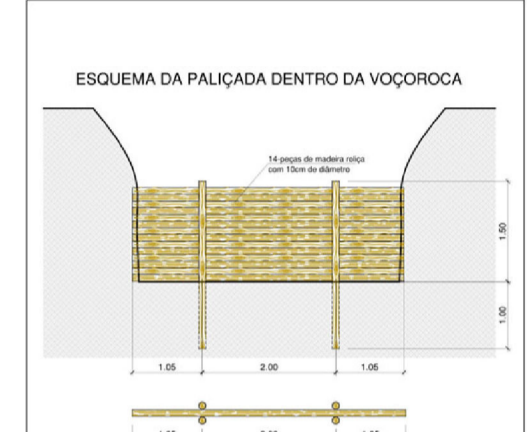
**1 – TERRACEAMENTO**



**FIGURA 1 – ESQUEMA DE TERRAÇO**

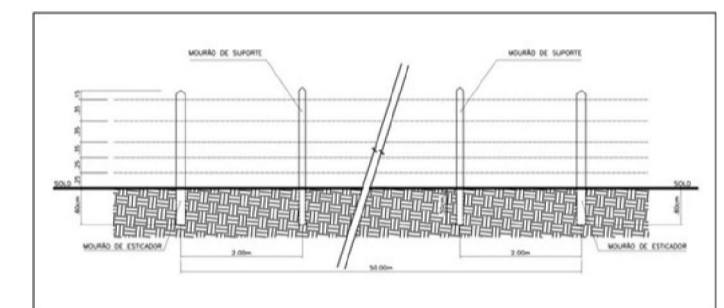


**FIGURA 2 – DISTÂNCIA ENTRE OS TERRAÇOS**



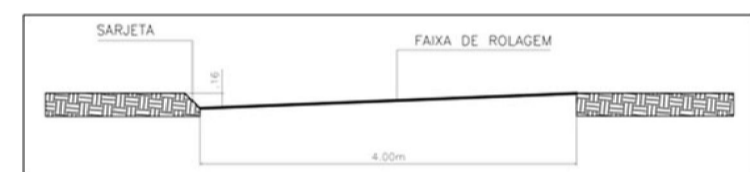
**FIGURA 3 – ESQUEMA DE PALIÇADA**

**2 – PROTEÇÃO DE NASCENTES**

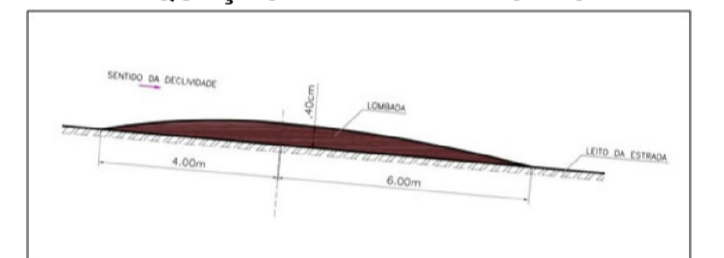


**FIGURA 4 – ESQUEMA DA CERCA**

**3 – ADEQUAÇÃO DE ESTRADAS RURAIS**



**FIGURA 5 – ESQUEMA DA ESTRADA APÓS ADEQUAÇÃO DA FAIXA DE ROLAGEM**



**FIGURA 6 – ESQUEMA DA LOMBADA**

**FIGURA 7 – ESQUEMA DA ESTRADA APÓS ADEQUAÇÃO LOCALIZAÇÃO**



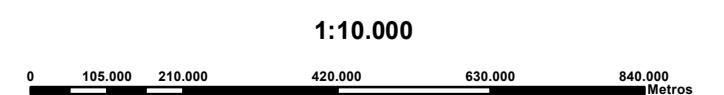
**PROJETO DE RECUPERAÇÃO HIDROAMBIENTAL NA SUB-BACIA DO RIO ITAGUARI, MUNICÍPIO DE COCOS/BA PARTE - 02**



**ASSOCIAÇÃO EXECUTIVA DE APOIO À GESTÃO DE BACIAS HIDROGRÁFICAS AGB PEIXE VIVO.**

**FONTE:** IMAGEM DE SATELITE DO GOOGLE EARTH  
 LEVANTAMENTO DE CAMPO TCBR 20 OUT/2011 a JAN 2012

**ESCALA/PROJEÇÃO**



**SISTEMA DE COORDENADA GEOGRÁFICA: WGS 1984 UTM ZONA 23 SUL PROJEÇÃO TRANSVERSA DE MERCATOR**

