

Ofício nº 89/2016/SAS-ANA
Documento nº: 00000.050212/2016-11

Brasília, 2 de setembro de 2016.

A Sua Senhoria o Senhor
Anivaldo de Miranda Pinto
Presidente
Comitê da Bacia Hidrográfica do Rio São Francisco
Avenida Dr. Antônio Gomes de Barros, 625
57036-000 - Maceió/Alagoas

Assunto: **Alocações de Água – Ano Hidrológico 2016/2017.**

Senhor Presidente,

1. Vimos dar conhecimento ao Comitê da Bacia Hidrográfica do Rio São Francisco dos resultados das Alocações de Água realizados em sistemas hídricos isolados inseridos no seu território (totalmente ou em parte).
2. Esclarecemos que os Termos de Alocação de Água alteram no período definido nas respectivas alocações os quantitativos outorgados, conforme condicionante padrão das outorgas emitidas em corpos hídricos de especial interesse para a gestão de recursos hídricos, definidos por meio da Portaria n.º 62/2013, transcrita abaixo:

“Os quantitativos outorgados nesta Resolução poderão ser alterados em decorrência de condições climáticas adversas, de alocações de água, ou ainda da necessidade de se atender a usos prioritários”

3. Com vistas a dar ciência do teor dos termos e das análises realizadas, encaminhamos, em anexo, os seguintes Termos:
 1. Reservatório Bico da Pedra e Rio Gorutuba;
 2. Reservatórios Estreito/MG e Cova da Mandioca/BA (Sistema Integrado);
 3. Marco Regulatório do Rio Verde Grande;
 4. Reservatório Mirorós e Rio Verde;
 5. Reservatório Ceraíma;
 6. Reservatório Poço da Cruz;
 7. Reservatório Serrinha II; e
 8. Reservatórios Saco II
4. Na oportunidade, esclarecemos que, caso seja de seu interesse encontra-se em nosso sítio eletrônico http://www2.ana.gov.br/Paginas/servicos/outorgaefiscalizacao/alocacao_agua.aspx para eventual consulta dos demais andamentos e para solicitação de alguma demanda ou manifestação tornamos disponível o e-mail cincs@ana.gov.br.
5. Colocamo-nos à disposição para maiores esclarecimentos necessários.

Atenciosamente,

(assinado eletronicamente)
HUMBERTO CARDOSO GONÇALVES
Superintendente de Apoio ao Sistema Nacional de Gerenciamento de Recursos Hídricos



CBH-VERDE GRANDE

Comitê da Bacia Hidrográfica do Rio Verde Grande

Instituído pelo Decreto Presidencial de 03.12. 2003

**Unificado pela Resolução nº 58, de 26.11.2009, do Estado da Bahia
e pelo Decreto nº 45261, de 23.12.2009, do Estado de Minas Gerais**

TERMO DE ALOCAÇÃO DE ÁGUA 2016 / 2017

RESERVATÓRIO BICO DA PEDRA E RIO GORUTUBA Bacia Hidrográfica do Rio Gorutuba

- Objetivo:** Alocação de Água do reservatório Bico da Pedra e do rio Gorutuba (da barragem até a confluência com o rio Mosquito) - período maio de 2016 a abril de 2017.
- Data/Local:** 4 de maio de 2016 - Janaúba (MG).
- Participantes:** Relação de presentes no Anexo I.
- Presidente da Mesa:** Aroldo Cangussu - Coordenador da Comissão Gestora da Bacia Hidrográfica do Rio Gorutuba.
- Pauta da reunião:** I - Situação do reservatório e dos usos dos recursos hídricos; II – Marco regulatório e Alocação de Água; III – Encaminhamentos para efetivar a Alocação; IV – Comissão de Monitoramento; e V – Termo de Alocação de Água.

ALOCAÇÃO DE ÁGUA 2016/2017 – RESERVATÓRIO BICO DA PEDRA/GORUTUBA		
Uso	Vazão média (l/s)	Percentual do uso (%)
Abastecimento humano	130	72,22
Irrigação DIG	1387	70
Aquicultura Gorutuba	29	70
Best Pulp	2,5	70
Usos diversos montante	36	70
Irrigação ASSIEG	420	70
Usos diversos jusante	443	70

Observações:

1. As vazões médias referem-se ao volume alocado no período de estiagem e no período da Alocação, podendo ser ajustadas mensalmente para atender a demandas específicas ou à sazonalidade dos usos.
2. A ANA poderá utilizar os dados do consumo de energia para o monitoramento dos usos outorgados e não outorgados.
3. Alterações nos valores alocados poderão ser realizadas somente após o período de estiagem, desde que aprovadas em reuniões de pré-Alocação conduzidas pela Comissão Gestora da Bacia Hidrográfica do Rio Gorutuba, previamente articulada com a ANA.

**CBH-VERDE GRANDE****Comitê da Bacia Hidrográfica do Rio Verde Grande****Instituído pelo Decreto Presidencial de 03.12. 2003****Unificado pela Resolução nº 58, de 26.11.2009, do Estado da Bahia****e pelo Decreto nº 45261, de 23.12.2009, do Estado de Minas Gerais**

ENCAMINHAMENTOS PARA EFETIVAR A ALOCAÇÃO DE ÁGUA			
Item	Atividade	Responsável	Prazo/Periodicidade
1	Monitoramento		
1.1	Medição de cotas dos reservatórios e volumes efluentes	CODEVASF	Semanal
1.2	Medição de volumes captados pelo DIG	DIG	Mensal
1.3	Medição de volumes captados pela COPASA	DIG	Mensal
1.4	Medição de volumes captados pela BEST PULP	DIG	Mensal
1.5	Medição de volumes captados pela ASSIEG	ASSIEG	Mensal
1.6	Consumo de energia elétrica para irrigação no entorno	ANA	Mensal a partir de setembro de 2016
2	Instrumentação		
2.1	Análise da execução de medidor fixo para vazões efluentes do reservatório	DIG / ASSIEG	2º semestre 2016
2.2	Instalação de medidor fixo para volumes captados pela ASSIEG	ASSIEG	2º semestre 2016
2.3	Instalação de vertedouro fixo no barramento ASSIEG	ASSIEG	Imediato
2.4	Batimetria	ANA	1º semestre 2017
2.6	Verificação da curva cota – área - volume	ANA	1º semestre 2017
3	Regulação de usos		
3.1	Edição do Marco Regulatório	ANA / IGAM	Agosto
3.2	Definição da titularidade da outorga do Perímetro Gorutuba	DIG / CODEVASF	Junho
3.3	Regularização dos usos sujeitos a outorga	ANA / IGAM	Setembro
3.4	Campanhas de fiscalização	ANA / IGAM	A partir de setembro de 2016
3.5	Inventário de barramentos e usos da água no rio Gorutuba (trecho barragem ASSIEG – rio Mosquito)	Comissão Gestora da Bacia do Rio Gorutuba	Imediato
3.6	Avaliar a possibilidade de aporte de vazões do canal do DIG para o rio Gorutuba (jusante da barragem da ASSIEG)	Comissão Gestora da Bacia do Rio Gorutuba em articulação com o DIG	Julho/2016
3.7	Identificação de captações no rio Gorutuba por irrigantes do Perímetro de Irrigação Gorutuba	DIG	Julho/2016

**CBH-VERDE GRANDE****Comitê da Bacia Hidrográfica do Rio Verde Grande****Instituído pelo Decreto Presidencial de 03.12. 2003****Unificado pela Resolução nº 58, de 26.11.2009, do Estado da Bahia
e pelo Decreto nº 45261, de 23.12.2009, do Estado de Minas Gerais****Observações:**

1. As informações devem ser encaminhadas mensalmente à ANA até o 5º dia útil do mês subsequente por meio do endereço comar@ana.gov.br.
2. A ANA encaminhará mensalmente, até o 10º dia útil do mês subsequente, Boletim de Acompanhamento deste Termo de Alocação, aos membros da Comissão de Acompanhamento, da Comissão Gestora da Bacia Hidrográfica do Rio Gorutuba e ao CBH Verde Grande para difusão aos interessados.
3. O Boletim citado acima ficará disponível no endereço eletrônico www.ana.gov.br em CONSULTA RÁPIDA e nos sites do CBH Verde Grande e do DIG.

COMISSÃO DE ACOMPANHAMENTO DA ALOCAÇÃO DE ÁGUA			
Nome	Entidade	e-mail	Telefone
Aroldo Cangussu	Comissão Gestora BH Rio Gorutuba	aroldoroberto@nortecnet.com.br	(38) 3821-3236
Carlos Eugênio Oliveira	CODEVASF	carlos.eugenio@codevasf.gov.br	(38) 9 99196-4651
Ivan Luciano Couto	CODEVASF	ivan.luciano@codevasf.gov.br	(38) 3834-1182
Ricardo Carreiro Neto	DIG	gedig.gorutuba@yahoo.com.br	(38) 9 9127-0559
Geraldo Pereira da Silva	ASSIEG	admgeraps@yahoo.com.br	(38) 9 9988-0837
Geraldo S. Cruz	COPASA	geraldo.cruz2@copasa.com.br	(38) 9 9981-3150
Débora Gusmão P. Gomes	Best Pulp	ambiental@bestpulp.com.br	(38) 3821-7060
Glauber Fagundes da Cruz	Frigorífico Minerva	glauber.cruz@minervafoods.com	(38) 9 9176-8984
Paulo Brito Madureira	Associação da Vila	-	(38) 9 9009-0818
Raimundo Mendes de Souza	EMATER	raimundo@emater.mg.gov.br	(38) 9 9100-4235
Gustavo Wagner Lage	Prefeitura de Nova Porteirinha	grupobananica@yahoo.com.br	(38) 9 9988-1025
Huarrisson Cangussu	Sindicato dos Produtores Rurais de Janaúba	huarrisson@byoagropecuaria.com.br	(38) 9 9988-5530
Moacir Antunes	Prefeitura de Janaúba	moacirasj@gmail.com	(38) 9 9199-3120



CBH-VERDE GRANDE

Comitê da Bacia Hidrográfica do Rio Verde Grande

Instituído pelo Decreto Presidencial de 03.12. 2003

**Unificado pela Resolução nº 58, de 26.11.2009, do Estado da Bahia
e pelo Decreto nº 45261, de 23.12.2009, do Estado de Minas Gerais**

Esse Termo de Alocação de Água foi aprovado pelos participantes na reunião de Alocação, lavrado por mim, Presidente da reunião, e será encaminhado aos órgãos reguladores do uso dos recursos hídricos, ao Ministério Público, aos presentes à reunião, aos membros do CBH Verde Grande e aos demais membros da Comissão Gestora.

Janaúba (MG), 4 de maio de 2016.

Aroldo Cangússu – Presidente da reunião

Anexo I – Relação de presentes à reunião

Anexo II – Convite para a reunião de Alocação de Água



CBH-VERDE GRANDE

Comitê da Bacia Hidrográfica do Rio Verde Grande

Instituído pelo Decreto Presidencial de 03.12. 2003

Unificado pela Resolução nº 58, de 26.11.2009, do Estado da Bahia

e pelo Decreto nº 45261, de 23.12.2009, do Estado de Minas Gerais

ALOCAÇÃO DE ÁGUA 2016/2017 – BICO DA PEDRA E RIO GORUTUBA – JANAÚBA – 4 DE MAIO DE 2016			
NOME	INSTITUIÇÃO/EMPREENHIMENTO	TELEFONE	E-MAIL
1. WILSE C. GONTIJO J.	ANA	61 2109 5512	WILSE.GONTIJO@ANA.GOV.BR
2. VÉY A. MARTHA	ANA	61 2109 5619	MARTHA@ANA.GOV.BR
3. WESLEY R. SOUZA	ANA	61 2109 5566	wesley_souza@ana.gov.br
4. Jacqueline dos Moinhos	ARCADIS	(31) 3326-3465	jacqueline.moinhos@arcadis.com
5. M ^{te} Madalena Les	Arcadis	(11) 3226-3465 r 6094	mada.les@arcadis.com
6. Waldemar Augusto	COMISSÃO	3821-3836	waldemar@noti.com.br
7. Ivan Luciano de Castro	CODE VASF	3834-1122	ivan.luciano@codevasf.gov.br
8. Gustavo Wagner D. Lage	PROFA NOVO PORTO RIBEIRO	59988.1025	gustavobermanza@yichai.com.br
9. Alon Fereira Araujo	Produtor	99241.5555	-
10. Algina Borges	ASSIEC	99902.6372	assiecmonte.net.com.br
11. Marivon dos Moinhos	ASSIEC	99902.8372	assiecmonte.net.com.br
12. Ricardo Gomes Neto	DIG	(38) 99127-0559	gedig.gorutuba@yichai.com.br
13. Flávio Cardoso Fliés	Produtor	38 99135 1452	flavio_diashe@bol.com.br
14. Raimundo Mendes Souza	EMATER-MG	3899100-9235	Raimundo@Emater.MG.GOV.BR
15. DEBORA GUSTÃO P. GOMES	BEST PUP	3821.7660	ombomb@bestpup.com.br



CBH-VERDE GRANDE

Comitê da Bacia Hidrográfica do Rio Verde Grande

Instituído pelo Decreto Presidencial de 03.12. 2003

Unificado pela Resolução nº 58, de 26.11.2009, do Estado da Bahia

e pelo Decreto nº 45261, de 23.12.2009, do Estado de Minas Gerais

ALOCAÇÃO DE ÁGUA 2016/2017 – BICO DA PEDRA E RIO GORUTUBA – JANAÚBA – 4 DE MAIO DE 2016

NOME	INSTITUIÇÃO/EMPREENHIMENTO	TELEFONE	E-MAIL
16. Herlyz Araujo	EMATER	38341601	herlyz.pedra@emater.mg.gov.br
17. Renata Medeiros	EMATER	38341601	renata.medeiros@emater.mg.gov.br
18. GERALDO PEREIRA DA SILVA	ASITIA	44988-1477	geraldo.pereira@asitia.com.br
19. OSCAR MARIANO NETO	Presidencia Assisij	477418555	oscar.mariano@yahu.com.br
20. GERALDO S. CAR.	COPAIA	9-9981.3150	geraldo_couto@copaia.com.br
21. José Dias Godrim	EMATER - MG	9-91286995	jdgodrim@emater.mg.gov.br
22. MARCIA ANTONES FERREIRA	PREFEITURA JANAUBA	391993120	marciaant@emal.com
23. Miriam Aparecida	EMATER - MG	91531210	miriam.aparecida@emater.mg.gov.br
24. João Pedro Guimarães de Sá	Prefeitura de Janauba MG	9-9161-4358	joaopedro@janauba.mg.gov.br
25. JEFERSON BENIZOLI	BEST PUEP	99288-0818	JEFERSON@BESTPUEP.COM
26. HARRISON A. AUGUSTO	SID. JANAUBA	99885520	harrison@bicoaquapemania.com
27. Carlos Eduardo Medeiros	CODEVASF	99196-4651	
28. Bráulio Jordão	CODEVASF	99773-3892	braulio.jordao@codevasf.gov.br
29. Joaquim Ferraz B.	Produtor Rural		
30. Paulo Brito Mend.	Assoc. Vila P.	91090818	/



CBH-VERDE GRANDE

Comitê da Bacia Hidrográfica do Rio Verde Grande

Instituído pelo Decreto Presidencial de 03.12. 2003

Unificado pela Resolução nº 58, de 26.11.2009, do Estado da Bahia
e pelo Decreto nº 45261, de 23.12.2009, do Estado de Minas Gerais

TERMO DE ALOCAÇÃO DE ÁGUA 2016 / 2017

RESERVATÓRIOS ESTREITO E COVA DA MANDIOCA Bacia Hidrográfica do Rio Verde Pequeno (BA e MG)

- Objetivo: Alocação de Água dos reservatórios Estreito e Cova da Mandioca - período maio de 2016 a abril de 2017.
- Data/Local: 3 de maio de 2016 - Urandi (BA).
- Participantes: Relação de presentes no Anexo I.
- Presidente da Mesa: Maria Emília Blanc Amaral - Coordenadora da Comissão Gestora da Bacia Hidrográfica do Rio Verde Pequeno.
- Pauta da reunião: I - Situação do reservatório e dos usos dos recursos hídricos; II – Marco regulatório e Alocação de Água; III – Encaminhamentos para efetivar a Alocação; IV – Comissão de Monitoramento; e V – Termo de Alocação de Água.

ALOCAÇÃO DE ÁGUA 2016/2017 – RESERVATÓRIO ESTREITO (maio a outubro)		
Uso	Vazão média (l/s)	Percentual do uso (%)
Abastecimento Espinosa	60	100
Abastecimento núcleos DIPE	3	100
Irrigação DIPE I e II	286	70
Irrigação entorno lago	83	70

ALOCAÇÃO DE ÁGUA 2016/2017 – RESERVATÓRIO ESTREITO (novembro a abril)		
Uso	Vazão média (l/s)	Percentual do uso (%)
Abastecimento Espinosa	60	100
Abastecimento núcleos DIPE	3	100
Irrigação DIPE I e II	204	50
Irrigação entorno lago	60	50

ALOCAÇÃO DE ÁGUA 2016/2017 – RESERVATÓRIO COVA DA MANDIOCA		
Uso	Vazão média (l/s)	Percentual do uso (%)
Abastecimento núcleos DIPE	3	100
Irrigação DIPE III e IV	683	80
Irrigação entorno lago	102	80

Observações:

1. As vazões médias referem-se ao volume alocado no período da alocação (período úmido e período de estiagem), podendo ser ajustadas mensalmente para atender a demandas específicas ou à sazonalidade dos usos.
2. A ANA poderá utilizar os dados do consumo de energia para o monitoramento dos usos outorgados e não outorgados.
3. Alterações nos valores alocados poderão ser realizadas somente após o período de



CBH-VERDE GRANDE

Comitê da Bacia Hidrográfica do Rio Verde Grande

Instituído pelo Decreto Presidencial de 03.12. 2003

Unificado pela Resolução nº 58, de 26.11.2009, do Estado da Bahia
e pelo Decreto nº 45261, de 23.12.2009, do Estado de Minas Gerais

estiagem, desde que aprovadas em reuniões de pré-Alocação conduzidas pela Comissão Gestora da Bacia Hidrográfica do Rio Verde Pequeno, previamente articulada com a ANA.

ENCAMINHAMENTOS PARA EFETIVAR A ALOCAÇÃO DE ÁGUA			
Item	Atividade	Responsável	Prazo/Periodicidade
1	Monitoramento		
1.1	Medição de cotas dos reservatórios e volumes efluentes	CODEVASF	Semanal
1.2	Medição de volumes captados pelo DIPE e núcleos	CODEVASF	Mensal
1.3	Medição de volumes captados pela COPASA	COPASA	Mensal
1.4	Consumo de energia elétrica para irrigação no entorno	ANA	A partir de setembro de 2016
2	Instrumentação		
2.1	Instalação de medidor fixo de vazões - Estreito I e II	CODEVASF	Maio
2.2	Instalação de medidor fixo de vazões - Estreito III e IV	CODEVASF	Novembro
2.3	Interrupção da interligação entre os reservatórios Estreito e Cova da Mandioca	Wilson Rosendo (Perímetro Estreito), com supervisão do DIPE	Maio
2.4	Instalação da comporta mecânica para operação no canal de interligação	ANA e CODEVASF	2º semestre de 2016
2.5	Batimetria dos reservatórios	ANA	2º semestre de 2016
2.6	Verificação da curva cota – área - volume	ANA	2º semestre de 2016
3	Regulação de usos		
3.1	Edição do Marco Regulatório	ANA	Agosto de 2016
3.2	Regularização dos usos sujeitos a outorga	ANA	Setembro de 2016
3.3	Campanhas de fiscalização	ANA	A partir de setembro de 2016
4	Outras ações		
4.1	Instalação da ETA – Núcleos I e II, Cantinho e Lagoa Grande	Prefeitura de Urandi/BA	2º semestre de 2016
4.2	Rede para atendimento do Núcleo III a partir do Cova da Mandioca	Prefeitura de Sebastião Laranjeiras/BA	2º semestre de 2016

Observações:

1. As informações devem ser encaminhadas mensalmente à ANA até o 5º dia útil do mês subsequente por meio do endereço comar@ana.gov.br.
2. A ANA encaminhará mensalmente, até o 10º dia útil do mês subsequente, Boletim de Acompanhamento deste Termo de Alocação, aos membros da Comissão de Acompanhamento e ao CBH Verde Grande para difusão aos interessados.
3. O Boletim citado acima ficará disponível no endereço www.ana.gov.br em CONSULTA

**CBH-VERDE GRANDE****Comitê da Bacia Hidrográfica do Rio Verde Grande****Instituído pelo Decreto Presidencial de 03.12. 2003****Unificado pela Resolução nº 58, de 26.11.2009, do Estado da Bahia
e pelo Decreto nº 45261, de 23.12.2009, do Estado de Minas Gerais**

RÁPIDA.

COMISSÃO DE ACOMPANHAMENTO DA ALOCAÇÃO DE ÁGUA			
Nome	Entidade	e-mail	Telefone
Leonardo Franklin	CODEVASF	leonardo.souza@codevasf.gov.br	(77) 3451-1011
Jucedarles Guimarães Muniz	DIPE	gerente.dipe@gmail.com	(77) 9 9121-9511
Fernando	Entorno Estreito	fernandocopasaespinosa@bol.com.br	(38) 9 9185-0550
Luiz Henrique Garcia	Entorno Cova	luizhgr@hotmail.com	(38) 9 9220-1718
Geraldo S. Cruz	COPASA	geraldo.cruz2@copasa.com.br	(38) 9 9981-3150
Prefeitura de Urandi/BA	João Ezequiel Filho	joaoezequiel Filho@rt.com.br	(77) 9 9123-8707
Maria Emília Blanc Amaral	C. Gestora – B.H. Verde Pequeno	ongprisma_live.com	(77) 3451-3575

Esse Termo de Alocação de Água foi aprovado pelos participantes na reunião de Alocação, lavrado por mim, Presidente da reunião, e será encaminhado aos órgãos reguladores do uso dos recursos hídricos, ao Ministério Público, aos presentes à reunião, aos membros do CBH Verde Grande e aos demais membros da Comissão Gestora.

Urandi (BA), 3 de maio de 2016.

Maria Emília Blanc Amaral – Presidente da reunião

Anexo I – Relação de presentes à reunião

Anexo II – Convite para a reunião de Alocação de Água



CBH-VERDE GRANDE

Comitê da Bacia Hidrográfica do Rio Verde Grande

Instituído pelo Decreto Presidencial de 03.12. 2003

Unificado pela Resolução nº 58, de 26.11.2009, do Estado da Bahia

e pelo Decreto nº 45261, de 23.12.2009, do Estado de Minas Gerais

ALOCAÇÃO DE ÁGUA 2016/2017 – ESTREITO E COVA DA MANDIOCA – URANDI – 3 DE MAIO DE 2016

NOME	INSTITUIÇÃO/EMPREENHIMENTO	TELEFONE	E-MAIL
1. Maria Emília Buchman	ONG PRISMA	(77)3451-3575	engprisma@live.com
2. ANTONIO CARLOS MONTEIRO ANDRADE	CODEVASF	(77) 3481-8040	ANTONIO.ANDRADE@CODEVASF.GOV.BR
3. Adilson Eugênio de Souza	Epimosa	38 954819	
4. Agnaldo Siqueira de Souza	Epimosa	38-991-79274	
5. Fátima Dias da Silva	Epimosa	38 991 385195	
6. Luciano Lopes de Souza	Epimosa	38 991 38703	
7. Luiz Henrique Gomes Raulo	Epimosa - Irrigação	38 991 301718	LUIZ HGBR@HOTMAIL.COM
8. ARAÚJO de Almeida		038991988471	
9. Jorjane Ferreira Lima	Epimosa	03899173619	
10. Aparecida de Fátima de Souza		38991716264	
11. FABIANO FORTUNA TODESINI	IRRIGANT PRODUTOR	38/532356264	FABIANO.FORTUNATO@YAHOO.COM.BR
12. Valdeir Soares de Almeida		38 991 745467	
13. Adilson dos Santos		38 991 262925	
14. Cláudio Pereira Bolina		38991672048	
15. LUCIANO ROCHA	Flora de Bolina	(38) 99125-3546	l-rocha1000@gmail.com



CBH-VERDE GRANDE

Comitê da Bacia Hidrográfica do Rio Verde Grande

Instituído pelo Decreto Presidencial de 03.12. 2003

Unificado pela Resolução nº 58, de 26.11.2009, do Estado da Bahia
e pelo Decreto nº 45261, de 23.12.2009, do Estado de Minas Gerais

ALOCAÇÃO DE ÁGUA 2016/2017 – ESTREITO E COVA DA MANDIOCA – URANDI – 3 DE MAIO DE 2016

NOME	INSTITUIÇÃO/EMPREENHIMENTO	TELEFONE	E-MAIL
16. Roberto A. Camello	estrito	38991653608	
17. Sebastião Cabral Cruz	estrito	0389915594 17	
18. Joaquim de Sant'Ana	Com. mandioca	38991554994	
19. Antonie Pedreira dos Santos	Núcleo I		
20. Luiz Maurício dos Santos	Núcleo I	77-991027873	
21. João Carlos de Siqueira	Núcleo II		
22. Cleber Valdir Gomes de Souza	Núcleo II	77991454014	
23. Lúcio Carlos de Siqueira	Núcleo II	77-9159-9031	
24. João Carlos de Siqueira	Núcleo II	77-9172-6259	
25. Joaquim Duarte Gomes	Núcleo I	77 991 399795	
26. GERALDO DAS SANTAS	F. M. URANDI	77 991 37-2550	SANTAS@GMAIL.COM
27. WILSON de Siqueira	Núcleo I	038 99114935	
28. Fernando R. Santana	Copasa / produtor	38.991850550	fernandocopasa@copasa.com.br
29. Patrício Diego Inturum	ESTREITO MINAS	38 991362500	PDANTUN66@VANTON.COM.BR
30. João Carlos R. Telentun	DIPÉ	38 991865969	joaoctelentun@gmail.com



CBH-VERDE GRANDE

Comitê da Bacia Hidrográfica do Rio Verde Grande

Instituído pelo Decreto Presidencial de 03.12. 2003

Unificado pela Resolução nº 58, de 26.11.2009, do Estado da Bahia

e pelo Decreto nº 45261, de 23.12.2009, do Estado de Minas Gerais

ALOCAÇÃO DE ÁGUA 2016/2017 – ESTREITO E COVA DA MANDIOCA – URANDI – 3 DE MAIO DE 2016

NOME	INSTITUIÇÃO/EMPREENHIMENTO	TELEFONE	E-MAIL
31. Valdomiro V. Silva	Núcleo II	47 981194393	
32. Abelardo F. Mendes	núcleo Gabriel 2	99 293987	
33. Jorge Alves de Almeida	núcleo II	77 991537235	
34. Marcelo Aparecido F. da Silva	MONTE S CLAUDES	99 246826	
35. Durival do S. Barros	Núcleo III	77 991189816	
36. João Elias do B. V.	Núcleo II	-	
37. ELÉONE	NÚCLEO I	27-31652272	
38. Aluísio B. Figueiredo	Castro	38-991525761	
39. Hamilton Alves Miranda	Foz. Flores	38-99226-7733	
40. F. PRITO NOGUEIRA GOMES	" PAGEV	38 9918 3377	
41. Roberto Ferreira S. Sobrinho	Dipe	77-991483254	
42. Theobaldo Guimarães Romão	DIPE	77-991219511	GERENTE.DIPE@GMAIL.COM
43. Paulo R. M. Rodrigues	CODEVASF	34511011	Paulo.Rodrigues@codvasf.gov.br
44. Valdivino Martins de Souza	ESTREITO	991360340	
45. Geraldo S. Cruz	COPASA	38-9-9981-3150	geraldo.cruz@copasa.com.br



CBH-VERDE GRANDE

Comitê da Bacia Hidrográfica do Rio Verde Grande

Instituído pelo Decreto Presidencial de 03.12. 2003

Unificado pela Resolução nº 58, de 26.11.2009, do Estado da Bahia

e pelo Decreto nº 45261, de 23.12.2009, do Estado de Minas Gerais

ALOCAÇÃO DE ÁGUA 2016/2017 – ESTREITO E COVA DA MANDIOCA – URANDI – 3 DE MAIO DE 2016

NOME	INSTITUIÇÃO/EMPREENHIMENTO	TELEFONE	E-MAIL
46. Pedro Eduardo Leite	Nucleo II	77.9139598976	
47. José C. Albuquerque	N II	-	
48. Admarcon Bezerra de Aguiar	NUCLEO II	(77)992056045	
49. José Charles Brito	Nucleo II	77992065316	
50. Jean The Platas Rocha	PA 660.	991993279.77	
51. Valdir Feijó	Nucleo II	9917-97983	
52. Pedro Cardoso Neto	Nucleo II	38991126465	
53. José Carlos de Almeida	Nucleo I	991378941	
54. Wilson Augusto Tolentino	Cova da Mandioca	991659999	
55. Hudson C. Faria	CODEVASF	7734511011	hudson.faria@codvasf.gov.br
56. Marcelina RB Muniz	Nucleo I	7791714254	marcelinabm@hotmil.com
57. Maria Conceição S. Souza Soares	Nucleo I	91659109	carvalhemaria360@gmail.com
58. Marcelo Aparecido S. Rodrigues	Nucleo I	91659109	MarceloRodrigues@ig.com.br
59. Marluceir dos Reis	CODEVASF	77-99153-8284	mpulceir@codvasf.gov.br
60. Wivie C. Cardoso J.	AMA	61 2105-5512	wivie.cardoso@AMA.org.br



CBH-VERDE GRANDE

Comitê da Bacia Hidrográfica do Rio Verde Grande

Instituído pelo Decreto Presidencial de 03.12. 2003

Unificado pela Resolução nº 58, de 26.11.2009, do Estado da Bahia
e pelo Decreto nº 45261, de 23.12.2009, do Estado de Minas Gerais

ALOCAÇÃO DE ÁGUA 2016/2017 – ESTREITO E COVA DA MANDIOCA – URANDI – 3 DE MAIO DE 2016

NOME	INSTITUIÇÃO/EMPREENHIMENTO	TELEFONE	E-MAIL
61. WESLEY G. SOUZA	ANA	(61) 2109 5566	wesley.souza@ana.gov.br
62.			
63.			
64.			
65.			
66.			
67.			
68.			
69.			
70.			
71.			
72.			
73.			
74.			
75.			



CBH-VERDE GRANDE

Comitê da Bacia Hidrográfica do Rio Verde Grande

Instituído pelo Decreto Presidencial de 03.12. 2003

Unificado pela Resolução nº 58, de 26.11.2009, do Estado da Bahia
e pelo Decreto nº 45261, de 23.12.2009, do Estado de Minas Gerais

TERMO DE ALOCAÇÃO DE ÁGUA 2016 / 2017

MARCO REGULATÓRIO RIO VERDE GRANDE

Resolução ANA nº 1132/2015

- Objetivo: Alocação de água do rio Verde Grande - período maio de 2016 a abril de 2017.
- Data/Local: 5 de maio de 2016 - Montes Claros (MG).
- Participantes: Relação de presentes no Anexo I.
- Presidente da Mesa: João Damásio Frota Machado Pinto - Membro do Comitê da Bacia Hidrográfica do Rio Verde Grande.
- Pauta da reunião: I - Marco regulatório e situação dos usos dos recursos hídricos; II - Estimativa de vazões e previsão de restrições de uso; III - Encaminhamentos para efetivar a Alocação; IV - Comissão de Monitoramento; e V - Termo de Alocação de Água.

ALOCAÇÃO DE ÁGUA 2016/2017 - RIO VERDE GRANDE		
Usuários	Restrição de uso	Período de Validade
Tabela A2	NÃO	Maio
Tabela A3	Redução 50% acima 60m ³ /h	Junho e Julho
Tabela A4	Redução de 75% acima de 30m ³ /h	A partir de 1º de agosto
Abastecimento humano	NÃO	Ano todo
Sazonais	SIM	Interrupção a partir de 20/05/2016 até a recuperação da régua da Estação Fazenda Alegre (cota superior a 64 cm)
Não outorgados	SIM	Sujeito a regularização

Observações:

1. As Tabelas A2, A3 e A4 e respectivas restrições constam da Resolução ANA nº 1132, de 2015.
2. Todos os usos estarão **sujeitos à fiscalização e a penalidade gravíssima** em função dos normativos legais e da situação de escassez hídrica.
3. Os usuários não outorgados **deverão requerer seu cadastramento e outorga de direito de uso na ANA e o uso somente poderá ser feito após a emissão da respectiva autorização.**
4. Interrupção imediata da emissão de novas outorgas sazonais.
5. A ANA poderá utilizar os dados do consumo de energia para o monitoramento dos usos outorgados e não outorgados.
6. Alterações nos valores alocados poderão ser realizadas em função das cotas observadas no final de cada mês e serão informadas pela ANA por meio do Boletim



CBH-VERDE GRANDE

Comitê da Bacia Hidrográfica do Rio Verde Grande

Instituído pelo Decreto Presidencial de 03.12. 2003

Unificado pela Resolução nº 58, de 26.11.2009, do Estado da Bahia

e pelo Decreto nº 45261, de 23.12.2009, do Estado de Minas Gerais

mensal à Comissão de Monitoramento a quem caberá a difusão pública das informações.

ENCAMINHAMENTOS PARA EFETIVAR A ALOCAÇÃO DE ÁGUA			
Item	Atividade	Responsável	Prazo/Periodicidade
1	Monitoramento		
1.2	Publicação da cota da estação acima no sistema www.cotaonline.ana.gov.br	ANA	Diária
1.3	Publicação de boletim mensal de monitoramento do Marco Regulatório	ANA	Até 5º dia útil de cada mês
2	Instrumentação		
2.1	Instalação de estação fluviométrica a jusante de Jaíba (em local a ser definido em função da verificação de surgências)	ANA	2016
2.2	Revisão da curva-chave da estação Fazenda Alegre	ANA	2016
3	Regulação de usos		
3.1	Avaliação do Marco Regulatório	ANA / IGAM / CBH VG	2016
3.2	Regularização dos usos sujeitos a outorga segundo novo Marco Regulatório (se for o caso)	ANA	Após a emissão do novo Marco Regulatório
3.3	Campanhas de fiscalização	ANA / SEMAD	2016
4	Outras ações		
4.1	Inventário dos principais barramentos existentes e proposta para construção de novos barramentos	Comissão de Acompanhamento da Alocação	Julho/2016
4.2	Apresentação da proposta para construção de barragens emergenciais	Comissão de Acompanhamento da Alocação	Até 09/05/2016
4.3	Informações de uso nos afluentes mineiros	IGAM/SEMAD	Maio 2016
4.4	Informações dos poços subterrâneos	IGAM/SEMAD	Maio 2016
4.5	Difusão das regras aos usuários	Comissão de Acompanhamento	Mensal
4.6	Construção do reservatório Congonhas	Comissão de Acompanhamento	Imediato

Observações:

1. As informações das cotas da estação Fazenda Alegre estarão disponíveis no endereço eletrônico www.cotaonline.ana.gov.br
2. A ANA encaminhará mensalmente, até o 5º dia útil do mês subsequente, Boletim de



CBH-VERDE GRANDE

Comitê da Bacia Hidrográfica do Rio Verde Grande

Instituído pelo Decreto Presidencial de 03.12. 2003

Unificado pela Resolução nº 58, de 26.11.2009, do Estado da Bahia
e pelo Decreto nº 45261, de 23.12.2009, do Estado de Minas Gerais

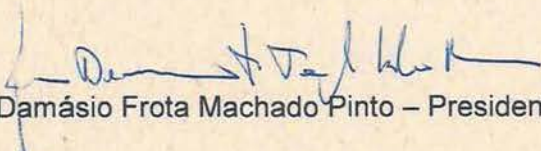
Acompanhamento deste Termo de Alocação, aos membros da Comissão de Acompanhamento e ao CBH Verde Grande para difusão aos interessados.

3. O Boletim citado acima ficará disponível no endereço www.ana.gov.br em CONSULTA RÁPIDA (Alocação de Água) e em www.verdegrande.cbh.gov.br.

COMISSÃO DE ACOMPANHAMENTO DA ALOCAÇÃO DE ÁGUA			
Nome	Entidade	e-mail	Telefone
Geraldo S. Cruz	COPASA	geraldo.cruz2@copasa.com.br	(38) 9 9981-3150
Paulo Bina F. Lima	Produtor	paulobina@hotmail.com	(38) 9 9962-2722
Daniel Costa de Paula	PM Verdelândia	agriculturaverdelandia@gmail.com; coremaverdelandia@hotmail.com	(38) 9 9910-3366
Aldo A. B. Madureira	Produtor	aldomadureira@hotmail.com	(38) 9 9949-9944
Hormínio Araújo Júnior	Produtor	horminiojr@gmail.com	(38) 99986-7557
Wandaik Dias	Produtor	-	(38) 9 9941-8305
João Damásio M. Pinto	CBH VG	jdfrotajd@yahoo.com.br	(38) 9 9952-8164
Lindolfo Júnior	PM Jaíba	lindolfoengenharia@hotmail.com meioambiente@jaiba.mg.gov.br	(38) 9 9102-0048
Rafael Sá	IGAM	rafael.sa@meioambiente.mg.gov.br	(38) 9106-3157
Clécio Vinícius de Oliveira	Consultor Técnico	cleciovinicius@hotmail.com	(38) 9 9999-0843
Leonardo Bernardino Madureira	Produtor	leobmadureira@yahoo.com.br	(38) 9 9986-8868

Esse Termo de Alocação de Água foi aprovado pelos participantes na reunião de Alocação, lavrado por mim, Presidente da reunião, e será encaminhado aos órgãos reguladores do uso dos recursos hídricos, ao Ministério Público, aos presentes à reunião e aos membros do CBH Verde Grande.

Montes Claros(MG), 5 de maio de 2016.


João Damásio Frota Machado Pinto – Presidente da reunião

Anexo I – Relação de presentes à reunião

Anexo II – Convite para a reunião de Alocação de Água



CBH-VERDE GRANDE

Comitê da Bacia Hidrográfica do Rio Verde Grande

Instituído pelo Decreto Presidencial de 03.12. 2003

Unificado pela Resolução nº 58, de 26.11.2009, do Estado da Bahia

e pelo Decreto nº 45261, de 23.12.2009, do Estado de Minas Gerais

ALOCAÇÃO DE ÁGUA 2016/2017 – RIO VERDE GRANDE – MONTES CLAROS – 5 DE MAIO DE 2016

NOME	INSTITUIÇÃO/EMPREENHIMENTO	TELEFONE	E-MAIL
1. WILDE C. GONTIJO DA -	ANA	61-2109-5512	wilne.gontijo@ana.gov.br
2. Clecio Vinicius de Oliveira	Engenheiro	38-99999-0843	cleciovinicius@hotmail.com
3. RAFAEL SÁ	16AM	38 9106 3157	rafael.sa@mecambiente.mg.gov.br
4. NAY A. MURTHA	ANA	61-21095619	MURTHA@ANA.GOV.BR
5. AORMÍNIO ARAÚJO JUNIOR	Produtor Rural	(38)999.807557	horminiojr@gmail.com
6. Aldo A.B. Medeiros	Produtor Rural	38-99949994	aldomedeiros@hotmail.com
7. JACKSON LEITE MADUREIRA	PRODUTOR RURAL	(38)-999864844	
8. IRAN Douglas da Silva	SEMA	(38)99918-5200	iran.silva@mecambiente.mg.gov.br
9. GERALDO S. CAVE.	COASA	(38)9.9981.3155	geraldo.cave@copasa.com.br
10. CARLA MARTINS PEREIRA	PRODUTORA RURAL	(38) 99931-0171	CARPERMG@HOTMAIL.COM
11. ALCOLÚCIA TEIXEIRA MARTINS	PRODUTORA RURAL	(38) 99902-8074	ATMA-L@HOTMAIL.COM
12. OSMARO CELES DE OLIVEIRA	PRODUTOR RURAL	(38)991412856	POSTO MANOELINHO AP ROTON BR
13. SAUJ CLAIR BERNARDINO	PRODUTOR R.	(38)99532157	
14. Adil de Souza	produtor rural	99326299	
15. Anelino José Borges	produtor rural	997434464	



CBH-VERDE GRANDE

Comitê da Bacia Hidrográfica do Rio Verde Grande

Instituído pelo Decreto Presidencial de 03.12. 2003

Unificado pela Resolução nº 58, de 26.11.2009, do Estado da Bahia

e pelo Decreto nº 45261, de 23.12.2009, do Estado de Minas Gerais

ALOCAÇÃO DE ÁGUA 2016/2017 – RIO VERDE GRANDE – MONTES CLAROS – 5 DE MAIO DE 2016

NOME	INSTITUIÇÃO/EMPREENHIMENTO	TELEFONE	E-MAIL
16. Dilton Mendes da Silva	Produtor Rural	919971401	
17. Reginaldo Batista	Produtor Rural	998544315	
18. Lindolfo Júnior	Preeitura João	391020048	lindolfoengombrantes@hotmail.com meiaambiente@piba.mg.gov.br
19. Roberto Mota	Produtor rural	99912 1485	Representante 27 José Donato Aguiar
20. Jaylos Alberto de Souza Júnior	Produtor Rural	991934191/999405021	Carlosa junior84@yahoo.com.br
21. Celso Fernandes de Sousa	Produtor Rural	99929-6426	Celso05FOUZEI@gmail.com
22. Wanofack Deon	Produtor Rural	999418305	Wanofack Deon
23. Dayre Costa de Paula	Preeitura Verdeândia	99910-3366	*38
24. Edson O. Vieira	UFMG	99965-9973	edsonv@ufmg.br
25. Felipe Bernardino de Sá	UFV	99132-2598	felipe.bernardino.ufv@hotmail.com
26. Stanley Carlos Nascimento	COPASA / DTSS	999021653	STANLEY-NASCIMENTO@COPASA.COM.BR
27. Jorge Pfeiffer	Produtor Rural	991097260	NORTEC@NORTECNET.COM.BR
28. Paulo S/UP NOVEIRA	PRODUTOR RURAL	999880185	PSNOVEIRA@NORTECNET.COM.BR
29. Wilton Leite Machado	PRODUTOR RURAL	999441352	WiltonMachado@hotmail.com
30.			



CBH-VERDE GRANDE

Comitê da Bacia Hidrográfica do Rio Verde Grande

Instituído pelo Decreto Presidencial de 03.12. 2003

Unificado pela Resolução nº 58, de 26.11.2009, do Estado da Bahia

e pelo Decreto nº 45261, de 23.12.2009, do Estado de Minas Gerais

ALOCAÇÃO DE ÁGUA 2016/2017 – RIO VERDE GRANDE – MONTES CLAROS – 5 DE MAIO DE 2016

NOME	INSTITUIÇÃO/EMPREENHIMENTO	TELEFONE	E-MAIL
31. LEONARDO BERNARDINO MADUREIRA	PRODUTOR RURAL	(38) 99986-8868	leobmmodurim@yahoo.com.br
32. João Demosio M. Pinto	produtor rural	(38) 999528164	jdfratejd@yahoo.com.br
33. Paulo Bim F. Lima	produtor rural	38 99962-2722	paulobim@hotmail.com
34. Alexandre M. Pinto	produtor rural	38-9986-8157	fazendacouroverde@yahoo.com.br
35. Mariana L. Oliveira	Mobilizadora GCSOIS	(31) 99272-2076	eco.maria@ gmail.com
36. Luciana Gomul.	" GCSOIS	31 999#282573	
37. WESLEY G. SOUZA	ANA	61 2109 5566	wesley.souza@ana.gov.br
38. Daniel Costa de Paula	Pres. Mun. Verdelandia	(38) 99910-3366	agricultura.verdelandia@gmail.com codema.verdelandia@hotmail.com
39.			
40.			
41.			
42.			
43.			
44.			
45.			

COMITÊ DE BACIA HIDROGRÁFICA DOS RIOS VERDE E JACARÉ – CBHVJ
CRIADO PELO DECRETO 9.939, de 02 de MARÇO de 2006

TERMO DE ALOCAÇÃO DE ÁGUA 2016 / 2017

RESERVATÓRIO MIRORÓS E RIO VERDE
Bacia Hidrográfica do Rio Verde

- Objetivo:** Alocação de Água do reservatório Mirorós e do rio Verde (da barragem até a confluência com o riacho Conceição) - período maio de 2016 a abril de 2017.
- Data/Local:** 24 de maio de 2016 - Irecê (BA).
- Participantes:** Relação de presentes no Anexo I.
- Presidente da Mesa:** Ednaldo Campos – Presidente do CBHVJ.
- Pauta da reunião:** I - Situação do reservatório e dos usos dos recursos hídricos; II – Marco regulatório e Alocação de Água; III – Encaminhamentos para efetivar a Alocação; IV – Comissão de Monitoramento; e V – Termo de Alocação de Água.

ALOCAÇÃO DE ÁGUA 2016/2017 – RESERVATÓRIO MIRORÓS / RIO VERDE		
Uso	Vazão média (l/s)	Percentual do uso (%)
EMBASA - Adutora Feijão	230	50%
DIPIM - abastecimento humano	2	100%
DIPIM – irrigação	400	46%
Consumo humano e dessedentação animal a jusante	50	100%
Demais usos a jusante	110	55%

Observações:

1. As vazões médias referem-se ao volume alocado para o Período de Alocação – maio de 2016 a abril de 2017, podendo ser ajustadas mensalmente para atender a demandas específicas ou à sazonalidade dos usos.
2. Alterações nos valores alocados poderão ser realizadas somente após o período de estiagem, desde que aprovadas em reuniões de Pré-Alocação conduzidas pela Comissão de Monitoramento, em articulação com o CBHVJ e com a ANA.
3. A ANA poderá utilizar os dados do consumo de energia para o monitoramento dos usos outorgados e não outorgados.

COMITÊ DE BACIA HIDROGRÁFICA DOS RIOS VERDE E JACARÉ – CBHVJ
CRIADO PELO DECRETO 9.939, de 02 de MARÇO de 2006

ENCAMINHAMENTOS PARA EFETIVAR A ALOCAÇÃO DE ÁGUA			
Item	Atividade	Responsável	Prazo/Periodicidade
1	Monitoramento		
1.1	Medição de cotas dos reservatórios e volumes efluentes	CODEVASF	Semanal (envio à ANA mensalmente, até o quinto dia útil do mês subsequente)
1.2	Medição dos volumes captados pelo DIPIM	DIPIM	Mensal (até o quinto dia útil do mês subsequente)
1.3	Medição de volumes captados pela EMBASA no reservatório Mirorós e no rio São Francisco para o SIAA Irecê	EMBASA	Mensal (até o quinto dia útil do mês subsequente)
2	Instrumentação		
2.1	Instalação de dispositivo para medição da vazão captada pelo DIPIM	CODEVASF	30 dias
2.2	Instalação de dispositivo para medição da vazão efluente do açude	CODEVASF	60 dias
3	Regulação de usos		
3.1	Edição do Marco Regulatório	ANA / INEMA	Agosto
3.2	Outorga do Perímetro	DIPIM	Imediato
3.3	Outorga EMBASA	EMBASA	Imediato
3.4	Campanhas de fiscalização	ANA / INEMA	A partir de setembro de 2016
3.5	Informação sobre as características físicas, condições operacionais e regularização dos poços subterrâneos existentes no DIPIM	CODEVASF	Imediato
3.6	Informação sobre as condições operacionais e limitações da Adutora do São Francisco para atendimento integral da demanda do SIAA Irecê	EMBASA	Imediato

Observações:

1. As informações devem ser encaminhadas mensalmente à ANA até o 5º dia útil do mês subsequente por meio do endereço eletrônico comar@ana.gov.br.

COMITÊ DE BACIA HIDROGRÁFICA DOS RIOS VERDE E JACARÉ – CBHVJ
CRIADO PELO DECRETO 9.939, de 02 de MARÇO de 2006

2. A ANA encaminhará mensalmente, até o 10º dia útil do mês subsequente, Boletim de Acompanhamento deste Termo de Alocação, aos membros da Comissão de Acompanhamento e ao CBH Verde e Jacaré para difusão aos interessados.

3. O Boletim de Acompanhamento citado acima ficará disponível no endereço eletrônico http://www2.ana.gov.br/Paginas/servicos/outorgaefiscalizacao/alocacao_agua.aspx (em *Acesso Rápido > Alocação de Água*).

COMISSÃO DE ACOMPANHAMENTO DA ALOCAÇÃO DE ÁGUA			
Nome	Entidade	e-mail	Telefone
Isaias Santana	CODEVASF	Isaias.santana@codevasf.gov.br	(74) 3686-8107
Ocelmário Pereira Gomes	Ribeirinho	gil.candida@hotmail.com	(74) 9 9800-3434
Ronaldo Neiva de Souza	DIPIM	ronaldons@yahoo.com.br	(74) 9 9965-3958
Ednaldo de Castro Campos	CBHVJ	ednaldoccampos@outlook.com	(74) 9 9942-4488
Marcelo Rocha	CODERV	marcelo.rocha09@hotmail.com	(74) 9 9974-6875
José Humberto	Ribeirinho	jose.humberto@codevasf.gov.br	
Ailton Custódio	Irrigante DIPIM	-	(74) 9 9946-2444
Antônio Coelho	EMBASA	antonio.coelho@embasa.ba.gov.br	(74) 9 9962-6390
Domingos Santos	CODERV	domingos.miroroshotmail.com	(74) 9 9997-1128
João Bastos	INEMA	joao.bastosneto@inema.ba.gov.br	(74) 9 9978-5210

Esse Termo de Alocação de Água foi aprovado pelos participantes na reunião de Alocação, lavrado por mim, Presidente da reunião, e será encaminhado aos órgãos reguladores do uso dos recursos hídricos, ao Ministério Público, aos presentes à reunião, aos membros do CBHVJ e aos membros da Comissão de Acompanhamento da Alocação de Água.

Irecê (BA), 24 de maio de 2016.


 Ednaldo de Castro Campos – Presidente do CBHVJ

Anexo I – Relação de presentes à reunião

Anexo II – Convite para a reunião de Alocação de Água

CCR Médio SF

Câmara Consultiva Regional do Médio São Francisco

TERMO DE ALOCAÇÃO DE ÁGUA 2016 / 2017

RESERVATÓRIO CERAÍMA – Bacia Hidrográfica do Rio Carnaíba de Dentro (BA)

- Objetivo:** Definição de regras para o uso da água superficial do reservatório Ceraíma para o período de maio de 2016 a abril de 2017.
- Data/Local:** 2 de junho de 2016, em Guanambi (BA).
- Participantes:** Conforme lista de presentes anexa.
- Pauta da reunião:** I - Situação do reservatório e dos usos dos recursos hídricos; II – Regras de uso da Água; III – Ações para efetivar as regras de uso da água; IV – Comissão de Acompanhamento; e V – Termo de Alocação de Água.

Estado hidrológico atual:

Estado Hidrológico	Volume (hm ³)	Cota (m)	Uso	Condição de uso	
				l/s	%
Verde	39	510,70	Todos	360	100%

ALOCAÇÃO DE ÁGUA 2016/2017 – RESERVATÓRIO CERAÍMA		
Uso	Vazão média (l/s)	Percentual do uso (%)
SIAA Guanambi	35	100
Irrigação Perímetro Ceraíma	275	100
Usos Entorno	50	100
Demanda total	360	100

Observações:

1. As vazões alocadas são médias correspondentes ao período da Alocação, podendo ser ajustadas mensalmente em função da sazonalidade das demandas.
2. Alterações nos valores alocados poderão ser realizadas somente após o período de estiagem, desde que aprovadas em reuniões de pré-Alocação conduzidas pela Comissão de Acompanhamento, previamente articulada com a CCR Médio São Francisco e com a ANA.



Agência Nacional de Águas 20-Jun-2016 10:19

Divisão de Protocolo e Expedição

Nº 34755/16 Uorg. SRE

Por: Frederico

Frederico de Souza B. Júnior
DPROE/CEDOC/SGE
Agência Nacional de Águas

CCR Médio SF

Câmara Consultiva Regional do Médio São Francisco

ENCAMINHAMENTOS PARA EFETIVAR A ALOCAÇÃO DE ÁGUA			
Item	Atividade	Responsável	Prazo/Periodicidade
1	Monitoramento		
1.1	Medição de cotas do reservatório e envio dos dados à ANA	CODEVASF	Semanal
1.2	Medição e envio à ANA dos volumes captados pela EMBASA para o SIAA Guanambi	EMBASA	Mensal
2	Instrumentação		
2.1	Instalação de dispositivo medidor e totalizador dos volumes captados pela EMBASA no açude Ceraíma	EMBASA	Imediato
3	Regulação de usos		
3.1	Regularização dos usos sujeitos a outorga	ANA	Agosto

Observações:

1. As informações devem ser encaminhadas mensalmente à ANA até o 5º dia útil do mês subsequente por meio do endereço comar@ana.gov.br.
2. A ANA encaminhará mensalmente, até o 10º dia útil do mês subsequente, Boletim de Acompanhamento deste Termo de Alocação, aos membros da Comissão de Acompanhamento e à CCR Médio São Francisco para difusão aos interessados.
3. O Boletim citado acima ficará disponível no endereço eletrônico www.ana.gov.br em **CONSULTA RÁPIDA > ALOCAÇÃO DE ÁGUA**.

COMISSÃO DE ACOMPANHAMENTO DA ALOCAÇÃO DE ÁGUA			
Nome	Entidade	E-mail	Telefone
Lauleste Castro Públio	CODEVASF	lauleste.publio@codevasf.gov.br	77 99962-1193
Rogério Baqueiro da Silva	EMBASA	rogerio.silva@embasa.ba.gov.br	77 3451-2061
João Batista dos Santos Júnior	INEMA	joao.santos@inema.ba.gov.br	77 3451-1241
Vanderlei Cooperc	Perímetro Ceraíma	cooperc@hotmail.com.br	77 99994-7448 3493-2053
Sebastião Marcos Batista – Associação dos Produtores do Baú	Entorno do Ceraíma	sebastiangbi@hotmail.com	77 98815-2680
Adão de Sousa	Câmara de	camaragbi@hotmail.com	77 3451-3626


CCR Médio SF

Câmara Consultiva Regional do Médio São Francisco

Oliveira	Vereadores		99925-4566
Luzinaldo Correia Costa	Prefeitura de Guanambi	seama@hotmail.com	77 3451-8705 99962-2851
Jairo Costa Fernandes	IF Baiano	Jairo.fernandes@guanambi.ifbaiano.edu.br	77 99115-8225 3493-2100

Esse Termo de Alocação de Água foi aprovado pela maioria dos participantes na reunião de Alocação e será encaminhado ao Ministério Público, aos presentes à reunião, aos membros da CCR Médio Francisco e aos demais membros da Comissão de Acompanhamento.

Guanambi (BA), 2 de junho de 2016


Cláudio Pereira
Coordenador da CCR Médio São Francisco

Anexo I – Relação de presentes à reunião

Anexo II – Convite para a reunião de Alocação de Água

CCR Médio SF

Câmara Consultiva Regional do Médio São Francisco

Vinculada ao Comitê da Bacia Hidrográfica do Rio São Francisco

ALOCAÇÃO DE ÁGUA 2016/2017 – Reservatório Ceraíma – Guanambi/BA – 02/06/2016

	NOME	INSTITUIÇÃO/EMPREENHIMENTO	TELEFONE	E-MAIL
1.	Hudson C. Tavares	CODEVASF	7734511011	
2.	Luizinaldo Correia Costa	SEC. MUN. AGRIC. & M. AMB.	77999762037	seama@hotmail.com
3.	Roberto Carlos Santana Lima	IF BAIANO	(77)99964-8800	robertolima@bi@gmail.com
4.	Carlos Elizio Cotrim	IF BAIANO	(77)99151.7011	carlosecotrim@gmail.com
5.	Jairo Costa Fernandes	IF BAIANO	(77)99115-8225	Jairofernandes@ifbaiano.edu.br
6.	Aureliete Costa de Azevedo	CODEVASF		
7.	Wilson S. Aires	CBH-PASO	(77)99921-9649	Wilsonaires@yahoo.com.br
8.	PRISCILA ALVES LIMA	NEDET Sertão Produtivo	77-999722717	PriscilaAL
9.	Yorgiana Yasso da Silva	Ingenieria Ceraíma		
10.	Augusto Monteiro	Ingenieria Ceraíma		
11.	Socotias Pereira Gomes	Ingenieria Ceraíma		
12.	Alcino Pereira da Silva	Ingenieria Ceraíma		
13.	Cláudio Figueira	Condorvamp Engenharia	99944267	
14.	Stênio Norato		71991615010	
15.	Socotias Pereira Gomes	Ceraíma		
16.	Yorgiana Yasso da Silva	Ceraíma		
17.	Yorgiana Yasso da Silva	Ceraíma		

CCR Médio SF

Câmara Consultiva Regional do Médio São Francisco

Vinculada ao Comitê da Bacia Hidrográfica do Rio São Francisco

ALOCAÇÃO DE ÁGUA 2016/2017 – Reservatório Ceraíma – Guanambi/BA – 02/06/2016			
NOME	INSTITUIÇÃO/EMPREENHIMENTO	TELEFONE	E-MAIL
18. José Alves Guedes	Ceraíma		
19. José Luis de Oliveira	Ceraíma		
20. José Luiz de Jesus	Ceraíma		
21. Antônio B. Franco	Agricultor cooper.		
22. Alberlino Ferreira	Ceraíma		
23. Antonio Wilton L. Costa	Cedervas	3451 10 11	juvefa
24. Elvethana dos Reis	Ceraíma		
25. Romi Maria Leota	Ceraíma		
26. José do Carmo Batista	Ceraíma		
27. Gerolamo S. Chieiro	Ceraíma		
28. Altair Augusto	Ceraíma		
29. Joel Alves de Brito	Verador	999504755	
30. Valeriz Rodrigues Neto	Sindicato dos Trabalh. Rurais	999566229	Valeriz@tel.com.br
31. Valeriz Alves Araújo	STTA Guanambi	999394013	Valeriz Alves Araujo
32. Layona da Cruz Brito	Ceraíma	9958-5492	
33. Joacelino de Jesus	CPWA		

CCR Médio SF

Câmara Consultiva Regional do Médio São Francisco

Vinculada ao Comitê da Bacia Hidrográfica do Rio São Francisco

ALOCAÇÃO DE ÁGUA 2016/2017 – Reservatório Ceraíma – Guanambi/BA – 02/06/2016

NOME	INSTITUIÇÃO/EMPREENHIMENTO	TELEFONE	E-MAIL
34. Edinando Bastos Teixeira	Ceraíma		
35. José Rader Jureffa	Ceraíma		
36. Anny Lopes de Azevedo	Ceraíma		
37. Sebastião José da Silva	Ceraíma		
38. Luciano Noqueira Santos	Ceraíma		
39. Geone de Souza Reis Filho	Soc. de Assistência Social	99973-9833	geonereis@yahoocom.br
40. Sebastião dos Reis S.S.	Agricultura	991837407	
41. Antônio Filho de L. Filho	Ceraíma		
42. Antônio Rodrigues momentato	Ceraíma		
43. Nelson Fernandes Bar	Ceraíma		
44. Aljo Elias Batista	Ceraíma		
45. Walter B. Giric	Ceraíma		
46. João da Silva	Ceraíma		
47. Antônio S. Reis	Ceraíma		
48. Gileno da Silva Alves	Ceraíma		
49. Joaquim Costa Campa	Ceraíma	99825-8134	quinzelaci14@hotmail.com
50. Celso Mendes de Souza Godin	Ceraíma		

CCR Médio SF

Câmara Consultiva Regional do Médio São Francisco

Vinculada ao Comitê da Bacia Hidrográfica do Rio São Francisco

ALOCAÇÃO DE ÁGUA 2016/2017 – Reservatório Ceraíma – Guanambi/BA – 02/06/2016			
NOME	INSTITUIÇÃO/EMPREENHIMENTO	TELEFONE	E-MAIL
51. João Ruel do Lila	Cláudio José	99191042	
52. João Ruel do Lila	Colony JF. BNAPO	991360335	
53. Nelson Antonio de Matos	Evangelista Feitosa		
54. João Roberto Cavallero Fernandes	Maria de S. Rocha		
55. João Rodrigo Gues Veira	Cláudia Gomes de Oliveira		
56. Manoel Antonio de Matos	Ceraíma		
57. Joaquim Mendes	Ceraíma		
58. Daniel F. Santos	Ceraíma		
59. José A. dos Santos	Ceraíma		
60. Leidinges P. M. Sousa	Ceraíma		
61. André Dias	Ceraíma		
62. Manoel Francisco	Ceraíma		
63. Manoel Francisco	Ceraíma		
64. Ediraldo Borge	Ceraíma		
65. Manoel Antonio de Matos	Ceraíma		
66. Manoel Antonio de Matos	Ceraíma		
67. Manoel Antonio de Matos	Ceraíma		

ALOCAÇÃO DE ÁGUA 2016/2017 – Reservatório Ceraíma – Guanambi/BA – 02/06/2016

NOME	INSTITUIÇÃO/EMPREENHIMENTO	TELEFONE	E-MAIL
68. Edair Francisco Pereira	Gilberto da Silva Siqueira		
69. Edmar Bêtit Rocha	Ceraíma		
70. Vander Lato Ferreira	Ceraíma		
71. José Pedro da Silva	Ceraíma		
72. Dirla 2001 d'ASSIS	Ceraíma		
73. Douglas Bernardes Júnior	Ceraíma		
74. Antônio Antônio Pereira	Ceraíma		
75. José Luiz da Silva	Ceraíma		
76. Alencar do Carmo de Azevedo	Ceraíma		
77. Wagner Fernandes	Ceraíma		
78. Antônio Leira Filho	Ceraíma		
79. José Carlos de Azevedo	Ceraíma		
80. Jairo J. Costa	Ceraíma		
81. Emerson S. Pereira	Ceraíma		
82. Carlos de Azevedo de Sá	Ceraíma		
83. Henrique de Azevedo	Ceraíma		
84. Elson Z. Pereira	Ceraíma		

CCR Médio SF

Câmara Consultiva Regional do Médio São Francisco

Vinculada ao Comitê da Bacia Hidrográfica do Rio São Francisco

ALOCAÇÃO DE ÁGUA 2016/2017 – Reservatório Ceraíma – Guanambi/BA – 02/06/2016			
NOME	INSTITUIÇÃO/EMPREENHIMENTO	TELEFONE	E-MAIL
85. Benjamin de Almeida Lima	Ceraíma		
86. Paulo Roberto de Jesus	Ceraíma		
87. Seleostácio Lima	Ceraíma		
88. Elite Fraga	Ceraíma		
89. Jereza Maria da Silva	Ceraíma		
90. Saluado Felix de Souza	Ceraíma		
91. Damião de Aguiar	Ceraíma		
92. SOÃO RODRIGO	Ceraíma		
93. JOÃO BATISTA DOS SANTOS	INCOMP	(77) 34517447	João.Santos@incomp.ba.gov.br
94. Vagner Santos Mesquita	Ceraíma		
95. LIDIA MARIA DOS SANTOS	Ceraíma		
96. Zelina Silva de Almeida	Ceraíma		
97. Espidita F. Santana	Ceraíma		
98. TATIANA D. SILVA	Ceraíma		
99. Valdeir J. J.	Ceraíma		
100. Afonso Pereira dos Santos	Ceraíma		
101. NATALLINO	Ceraíma		

CCR Médio SF

Câmara Consultiva Regional do Médio São Francisco

Vinculada ao Comitê da Bacia Hidrográfica do Rio São Francisco

ALOCAÇÃO DE ÁGUA 2016/2017 – Reservatório Ceraíma – Guanambi/BA – 02/06/2016

NOME	INSTITUIÇÃO/EMPREENHIMENTO	TELEFONE	E-MAIL
102. NILO COELHO	Empresário	998579430	
103. Dyrson D. Maia	DEP. FEDERAL	71-999564445	
104. Wandery	COOPERC	9994-7448	
105. Valdeci da Silva do Sacramento	CODEVASF	3451-1211	marcelo.pimenta@liferay.gov.br
106. WESLEY GABRIEL DE SOUSA	ANA	(81)2109-5566	wesley_wesley@data.gov.br
107. Sebastião Moraes Brito	ASS. dos P. RURAIS BA	77-999940558	sebastiao@ser.rio.net.br
108. Alvaro Antonio da Costa	COOPERC		
109. Uelson Moura	EMPRESARIO		
110. Luis Roberto Rêgo Costa	Ceraíma	77-999553867	
111. Afameon Brito	CODEVASF		
112. Flávio D. Castro	ANA	61 21095553	flavio.filho@ana.gov.br
113. Claudio Brito da Silva	Comitê da Bacia Hidrográfica do Rio São Francisco COOPERC	31 992385853	CCR.MIO@CSHSF.Francisco.ORG.BR
114.			
115.			
116.			
117.			
118.			

CONVITE

A Câmara Consultiva Regional do Médio São Francisco – CCR Médio SF e a Agência Nacional de Águas – ANA convidam os interessados a participarem da reunião anual de alocação de água do reservatório Ceraíma (BA), conforme segue:

Convidados:

Membro da CCR Médio SF
Usuários das águas do reservatório Ceraíma
EMBASA
CODEVASF
SIHS – Secretaria de Infraestrutura Hídrica e Saneamento do Estado da Bahia
INEMA
Ministério Público Federal
Ministério Público Estadual
Prefeituras Municipais de Guanambi-BA e Candiba-BA
Câmara Municipal de Guanambi-BA

Data: 02 de junho de 2016 (quinta-feira)
Horário: 14h00 às 17h00
Local: Creche Escolar do Perímetro Irrigado Ceraíma, Guanambi – BA.

Pauta da reunião:

1. Apresentação pela ANA sobre os usos da água na região
2. Debate sobre as demandas e disponibilidades apresentadas
3. Apresentação pela ANA de regras gerais para os usos no reservatório e a jusante
4. Debate sobre a proposta de marco regulatório e alocação de água 2016-2017
5. Encaminhamentos pertinentes à proposta
6. Aprovação do Termo de Alocação de Água

Contamos com a participação de todos.


Câmara Consultiva Regional Médio São Francisco
Cláudio Pereira da Silva – Coordenador

Agência Nacional de Águas – ANA
Rodrigo Flecha Ferreira Alves
Superintendente de Regulação

ANEXO I


LISTA DE PRESENÇA DOS MEMBROS

ALOCAÇÃO DE ÁGUA DO AÇUDE ENGENHEIRO FRANCISCO SABÓIA – POÇO DA CRUZ 2016-2017

14/06/2016 – IBIMIRIM – PERNAMBUCO

LOCAL: CENTRO DO IDOSO

CONSELHO GESTOR DO AÇUDE POÇO DA CRUZ

	REPRESENTANTE	INSTITUIÇÃO	TELEFONE/MAIL	ASSINATURA
TITULAR	André Luiz Cantanhede 	Secretaria de Desenvolvimento Econômico/ Secretaria Executiva de Recursos Hídricos -- SDEC/SERH – PE	Fone: 81.9338-2960/ 81.3184- 2623 E-mail: andre.cantanhede@seinfra.pe. gov.br	
SUPLENTE	Jacilene Soares César	Secretaria de Desenvolvimento Econômico/ Secretaria Executiva de Recursos Hídricos -- SDEC/SERH – PE	Fone: E-mail:	

ANEXO I

LISTA DE PRESENÇA DOS MEMBROS

ALOCAÇÃO DE ÁGUA DO AÇUDE ENGENHEIRO FRANCISCO SABÓIA – POÇO DA CRUZ 2016-2017

14/06/2016 – IBIMIRIM – PERNAMBUCO

LOCAL: CENTRO DO IDOSO

CONSELHO GESTOR DO AÇUDE POÇO DA CRUZ

SEGMENTO USUÁRIOS DE ÁGUA

	REPRESENTANTE	INSTITUIÇÃO	TELEFONE/MAIL	ASSINATURA
TITULAR	ASCAPRI (Associação dos Criadores de Caprinos e Ovinos de Ibimirim)	Lui Cândido Sobrinho 	Fone: 87.9961-4671/87.9131-6615 E-mail: ascapri@hotmail.com.br	
SUPLENTE			Fone: E-mail:	
TITULAR	Associação Caraíbas III	Josenildo Pereira de Arruda	Fone: 87.8841-7153/ 87.8804-2689 E-mail:	
SUPLENTE			Fone: E-mail:	
TITULAR	Colônia de Pescadores Z-16 de Ibimirim	Emerson Vieira Freire	Fone: 87.8816-7917/ 87.3932-6081 E-mail: coloniapescadoresz16ibimirimpe@bol.com.br	
SUPLENTE			Fone: E-mail:	

ANEXO I

LISTA DE PRESENÇA DOS MEMBROS

ALOCAÇÃO DE ÁGUA DO AÇUDE ENGENHEIRO FRANCISCO SABÓIA – POÇO DA CRUZ 2016-2017

14/06/2016 – IBIMIRIM – PERNAMBUCO

LOCAL: CENTRO DO IDOSO

CONSELHO GESTOR DO AÇUDE POÇO DA CRUZ

	REPRESENTANTE	INSTITUIÇÃO	TELEFONE/MAIL	ASSINATURA
TITULAR	UNIVALE (Associação dos Produtores Rurais Irrigantes do Vale do Moxotó)	Heron Ouriques Gomes	Fone: 87.8834-6512 E-mail: univalepimoxibi@gmail.com	
SUPLENTE			Fone: 87988330045 91448085 E-mail:	

ANEXO I

LISTA DE PRESENÇA DOS MEMBROS



ALOCAÇÃO DE ÁGUA DO AÇUDE ENGENHEIRO FRANCISCO SABÓIA – POÇO DA CRUZ 2016-2017

14/06/2016 – IBIMIRIM – PERNAMBUCO

LOCAL: CENTRO DO IDOSO

CONSELHO GESTOR DO AÇUDE POÇO DA CRUZ

SEGMENTO SOCIEDADE CIVIL


	REPRESENTANTE	INSTITUIÇÃO	TELEFONE/MAIL	ASSINATURA
TITULAR	ASSOCATA (Associação de Reciclagem de Resíduos Sólidos e Preservação Ambiental)	Oliveira Berto da Silva 	Fone: 87.8808-2563 <i>06</i> E-mail: oliveiraberto2010@hotmail.com	
SUPLENTE			Fone: E-mail:	
TITULAR	CDL Ibimirim	Francisco Manoel da Silva	Fone: 87.8813-5514/87.8842-3028 <i>CONSULIBIMIRIM@GMAIL.COM</i> E-mail: fmsilvaibi@hotmail.com <i>cdlibimirim@hotmail.com</i>	 EDINALDO DE ANDRADE
SUPLENTE			Fone: E-mail:	
TITULAR	URFPE	José Mario de Andrade Santana	Fone: 87.8847-5158/87.3932-5051 E-mail: marmeel@bol.com.br	
SUPLENTE			Fone: E-mail:	

S.T.R IBIMIRIM

JEFFERSON

6

87 99973 7888



ANEXO II
LISTA DE PRESENÇA - CONVIDADOS

ALOCAÇÃO DE ÁGUA DO AÇUDE ENGENHEIRO FRANCISCO SABÓIA – POÇO DA CRUZ 2016-2017

14/06/2016 – IBIMIRIM – PERNAMBUCO

LOCAL: CENTRO DO IDOSO

CONSELHO GESTOR DO AÇUDE POÇO DA CRUZ

CONVIDADOS

REPRESENTANTE	INSTITUIÇÃO	TELEFONE E E-MAIL	ASSINATURA
Yall Santos	CE UNIVALE		Yall
WESLEY B. SAUZA	ANA	(69) 2109-5566	wesley.sauza@ana.gov.br
João Paulo Luf	APAC	081 3183/033	
Maralla Maia Urtiga	UFPE	maria.urtiga@gmail.com (81) 9 98150290	Maralla Maia Urtiga
JOSE BORGES DE AZEVEDO	DNOCS	BORGES DE AZEVEDO@HOTMAIL.COM (87) 88338633	José Borges de Azevedo
Hayde JOSELYNO	DNOCS	87-88447333	Hayde Joselyno
Prof. Sueli Mota	DNOCS	87-9-9997-5323	Sueli Mota








ANEXO II
LISTA DE PRESENÇA - CONVIDADOS

ALOCAÇÃO DE ÁGUA DO AÇUDE ENGENHEIRO FRANCISCO SABÓIA – POÇO DA CRUZ 2016-2017

14/06/2016 – IBIMIRIM – PERNAMBUCO

LOCAL: CENTRO DO IDOSO





CONSELHO GESTOR DO AÇUDE POÇO DA CRUZ

REPRESENTANTE	INSTITUIÇÃO	TELEFONE E E-MAIL	ASSINATURA
KATIA TA'ORA MORAIS	DNOCS	34416266	
Elson de Deus	Radio Comunica	(81)88644669	
Paulo Antônio da Silva	SDGC	987717154	
Odorico Roberto	DNOCS	81998124233	
Kennedy Alves May	ANA	83-9-9610-9043	
Arthur L. A. de Silva	TCE/PE	arthur@tce.pe.gov.br 81-31817872	
ANDRÉ DA SILVA	DNOCS	87 99607-6364	

ANEXO II
LISTA DE PRESENÇA - CONVIDADOS

ALOCAÇÃO DE ÁGUA DO AÇUDE ENGENHEIRO FRANCISCO SABÓIA – POÇO DA CRUZ 2016-2017
14/06/2016 – IBIMIRIM – PERNAMBUCO
LOCAL: CENTRO DO IDOSO

CONSELHO GESTOR DO AÇUDE POÇO DA CRUZ

REPRESENTANTE	INSTITUIÇÃO	TELEFONE E E-MAIL	ASSINATURA
Hermininda Rocha	APAC	3183-1031	
		88472204	
Auvani Serefim de Sousa	COODESUIK-PE	auvani@hotmail.com 87.9 8873.7649	
JOSE CAVALDO			

CONSELHO GESTOR DO AÇUDE SACO II

TERMO DE ALOCAÇÃO DE ÁGUA 2016 / 2017

RESERVATÓRIO SACO II Bacia Hidrográfica do Rio São Francisco

Objetivo: Alocação de Água do reservatório Saco II - período junho de 2016 a abril de 2017.

Data/Local: 16 de junho de 2016 – Lagoa Grande - PE – Comunidade Açude Saco II

Participantes: Relação de presentes no Anexo I.

Membros do CONSU : Edilson Silva de Souza, Arnaldo Alves da Silva, Maria das Dores Alencar, Josival Torres da Silva, Jorge Luiz dos Santos, André Luiz Cantanhede, José de Lima Oliveira

Pauta da reunião: I - Situação do reservatório e dos usos dos recursos hídricos; II – Marco regulatório e Alocação de Água; III – Encaminhamentos para efetivar a Alocação; IV – Comissão de Monitoramento; e V – Termo de Alocação de Água.

Estado hidrológico:

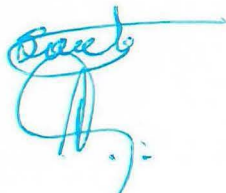
Estado Hidrológico	Volume hm ³	Cota m	Uso	Condição de uso	
				l/s	%
Vermelho	98,50	429,62	Consumo Humano e Animal	0 a 10	100%
			Usos Difusos - Entorno	0 a 16	25%
			Defluência - Jusante	0 a 56	25%
Última Medição (16/06/2016)	9,78	420,82	-	-	-


Encaminhamento – A ser referendado pelo CONSU – Saco II (reunião com quórum):

- Consumo humano e animal não serão restringidos.
- O uso da água para irrigação a partir do açude Saco II será interrompido a partir de 01/10/2016.
- A retomada da agricultura irrigada somente deverá ocorrer após a recarga do açude Saco II, após reunião pública com a presença do CONSU – Saco II.
- A Colônia de Pescadores monitorará constantemente a situação do açude e acionará a Associação de Produtores, a Associação de Moradores as Prefeituras para apoiar a pesca.

MDA E S S

obas 





ENCAMINHAMENTOS PARA EFETIVAR A ALOCAÇÃO DE ÁGUA			
Item	Atividade	Responsável	Prazo/Periodicidade
1	Monitoramento		
1.1	Medição de cotas do reservatório	Colônia de Pescadores	Semanal
2	Instrumentação		
2.1	Adequar e complementar o lance de réguas linimétricas no açude	ANA/APAC	Quando atingida a cota 418
2.2	Instalação de dispositivo de medição da vazão liberada para o rio das Garças	ANA/APAC	Antes de deliberação sobre a liberação de água
3	Outras ações		
3.1	Limpeza dos taludes (montante e jusante) e demais ações de manutenção preventiva	DNOCS	180 dias
3.2	Inspeção técnica no sangradouro e indicação dos reparos necessários	DNOCS	60 dias

Observações:

1. As informações devem ser encaminhadas mensalmente à ANA até o 5º dia útil do mês subsequente por meio do endereço comar@ana.gov.br.
2. A ANA encaminhará mensalmente, até o 10º dia útil do mês subsequente, Boletim de Acompanhamento deste Termo de Alocação, aos membros do Conselho Gestor do Açude Saco II para difusão aos interessados.
3. O Boletim citado acima ficará disponível no endereço www.ana.gov.br em CONSULTA RÁPIDA.

COMISSÃO DE ACOMPANHAMENTO DA ALOCAÇÃO DE ÁGUA
CONSU – Saco II
coloniapescadoresz39@outlook.com

Esse Termo de Alocação de Água foi sugerido em reunião pública e será encaminhado para aprovação do CONSU-Saco II, e será encaminhado aos órgãos reguladores do uso dos recursos hídricos, ao Ministério Público (Federal e Estadual), aos presentes à reunião, aos membros do CBH São Francisco e aos demais membros do CONSU Saco II.

Lagoa Grande-PE, Comunidade Serrinha, 16 de junho de 2016.

MEMBROS DO CONSU SACO II	
<i>Edilson Silva de Souza</i> Edilson Silva de Souza	<i>Jorge Luiz dos Santos</i> Jorge Luiz dos Santos
<i>Arnaldo Alves da Silva</i> Arnaldo Alves da Silva	<i>André Luiz Cantanhede</i> André Luiz Cantanhede
<i>Maria das Dores Alencar</i> Maria das Dores Alencar	<i>José de Lima Oliveira</i> José de Lima Oliveira
<i>Josival Torres da Silva</i> Josival Torres da Silva	

Anexo I – Relação de presentes à reunião
Anexo II – Convite para a reunião de Alocação de Água

ANEXO I

LISTA DE PRESENÇA DOS MEMBROS

ALOCAÇÃO DE ÁGUA DO AÇUDE SACO II 2016-2017

16/06/2016 – LAGOA GRANDE – PERNAMBUCO

LOCAL: COLÔNIA DE PESCADORES – Z 39. COMUNIDADE DE SACO II

CONSELHO GESTOR DO AÇUDE SACO II

SEGMENTO PODER PÚBLICO

	REPRESENTANTE	INSTITUIÇÃO	TELEFONE/MAIL	ASSINATURA
TITULAR	Jorge Luiz dos Santos	DNOCS	Fone: 87 38710986 87 996066948 E-mail: JI- santos1955@bol.com.br	
SUPLENTE	Pedro Pereira		Fone: 87 38710984 E-mail:	
TITULAR	André L. Cantanhede	SDES SDEC	Fone: 87-985368227 81-993382960 E-mail: andre.cantanhede@seinfra.pe. gov.br SDEC	
SUPLENTE	Jacilene Soares		Fone: E-mail:	
TITULAR	José Carlos C. Costa	IPA	Fone: 87 38691137 87 96252320 E-mail:	
SUPLENTE	Elias Cintra		Fone: 99210054 E-mail: Elias.cintra@ipa.br	

ANEXO I
LISTA DE PRESENÇA DOS MEMBROS
ALOCAÇÃO DE ÁGUA DO AÇUDE SACO II 2016-2017
16/06/2016 – LAGOA GRANDE – PERNAMBUCO
LOCAL: COLÔNIA DE PESCADORES – Z 39. COMUNIDADE DE SACO II
CONSELHO GESTOR DO AÇUDE SACO II
SEGMENTO USUÁRIOS DE ÁGUA

	REPRESENTANTE	INSTITUIÇÃO	TELEFONE/MAIL	ASSINATURA
TITULAR	ASSOC. PEQ. PROD. FAZ. PRIMAVERA	Maria José da Silva Santos	Fone: 8799991927 E-mail:	
SUPLENTE		Maria das Dores Alencar	Fone: 99256512 (87) E-mail: mariadasdoresalencar@... mariadasdoresalencar@...	<i>mariadasdoresalencar@... Maria das Dores Alencar</i>
TITULAR	ASSOC. PRODUT. DE TOMATE	José Gilvan Gomes Alencar	Fone: 87.8841-7153/ 87.8804-2689 E-mail:	
SUPLENTE		Edilson Silva de Souza	Fone: E-mail:	<i>Edilson Silva de Souza</i>
TITULAR	COLONIA PESCAD. - Z39 <i>TCAon</i>	Arnaldo Alves da Silva	Fone: 8738698319 E-mail: coloniapescadoresz39@outlook.com	<i>Arnaldo Alves da Silva</i>
SUPLENTE			Fone: E-mail:	

ANEXO I

LISTA DE PRESENÇA DOS MEMBROS

ALOCAÇÃO DE ÁGUA DO AÇUDE SACO II 2016-2017

16/06/2016 – LAGOA GRANDE – PERNAMBUCO

LOCAL: COLÔNIA DE PESCADORES – Z 39. COMUNIDADE DE SACO II

CONSELHO GESTOR DO AÇUDE SACO II

	REPRESENTANTE	INSTITUIÇÃO	TELEFONE/MAIL	ASSINATURA
TITULAR	Fabricio Marques Soares	SEC. AGRIC. S. CRUZ VENERADA	Fone: 87 99310007 E-mail:	
SUPLENTE			Fone: E-mail:	
TITULAR	Jonas Lopes Cruz Filho	SEC. AGRIC. S. MA. B. VISTA	Fone: 87 96756446/87988457450 E-mail:	
SUPLENTE			Fone: E-mail:	
TITULAR	Olavo Marques <i>ic.</i>	Sec. Agric. Lagoa Grande	Fone: 8799310007 E-mail: <i>S</i>	<i>Olavo Marques</i> <i>87 9 981535-95</i>
SUPLENTE	Jose Estevao Martins		Fone: 8799988209 E-mail: Mantenaestevao@hotmail.com	

ANEXO I

LISTA DE PRESENÇA DOS MEMBROS

ALOCAÇÃO DE ÁGUA DO AÇUDE SACO II 2016-2017
16/06/2016 – LAGOA GRANDE – PERNAMBUCO
LOCAL: COLÔNIA DE PESCADORES – Z 39. COMUNIDADE DE SACO II


CONSELHO GESTOR DO AÇUDE SACO II

	REPRESENTANTE	INSTITUIÇÃO	TELEFONE/MAIL	ASSINATURA
TITULAR	ASSOC. PEQ. PROD. FAZ. GRAÇAS	Josival Torres da Silva	Fone: 87 996599579 E-mail:	<i>Josival Torres da Silva</i>
SUPLENTE		Edivaldo Ferreira Gomes	Fone: E-mail:	
TITULAR	AASC. ASSENT. CANTO DOS PASSAROS	Fábio Junior da Silva Barbosa	Fone: 87 996007120 E-mail:	
SUPLENTE			Fone: E-mail:	
TITULAR	ASSOC. AGRI. FAM. PROJ. SITIO NOVO	Josandro Pereira da Silva	Fone: 87 999301231 87 996491105 E-mail:	
SUPLENTE		Nelson Coelho de Santana	Fone: E-mail:	

ANEXO II
LISTA DE PRESENÇA - CONVIDADOS

ALOCAÇÃO DE ÁGUA DO AÇUDE SACO II 2016-2017
16/06/2016 – LAGOA GRANDE – PERNAMBUCO
LOCAL: COLÔNIA DE PESCADORES – Z 39. COMUNIDADE DE SACO II

CONSELHO GESTOR DO AÇUDE SACO II CONVIDADOS

REPRESENTANTE	INSTITUIÇÃO	TELEFONE E E-MAIL	ASSINATURA
João Paulo Lira	APAC	31851032	
Reginaldo Lopes Alencar	APROCAR	996 08 41 48	Reginaldo
Joseivaner de ALVES DOS PASSOS		87 39 91 200	
Francisco Carlos de Almeida		87 88 37 02 06	
Luiz Lopes da Silva		87 99 90 78 71 8	
Arturo Pereira Neto	APROCAR	96 14 11 11	
Jose Ant. de Vitor			(a Rogas)

ANEXO II
LISTA DE PRESENÇA - CONVIDADOS

ALOCAÇÃO DE ÁGUA DO AÇUDE SACO II 2016-2017
16/06/2016 – LAGOA GRANDE – PERNAMBUCO
LOCAL: COLÔNIA DE PESCADORES – Z 39. COMUNIDADE DE SACO II

CONSELHO GESTOR DO AÇUDE SACO II *CONVIDADOS*

ENTIDADE	REPRESENTANTE	TELEFONE E E-MAIL	ASSINATURA
<i>Karla TAVORA MAMA</i>	<i>INOCs</i>	<i>34416266</i>	<i>[Signature]</i>
<i>JOSÉ VARNILDO DOS S. RAMOS</i>	<i>SEDUC</i>	<i>87 3991-1033</i>	<i>[Signature]</i>
<i>Luciana Charles e outras</i>		<i>(81)99960564</i>	
<i>Luizvan Marques</i>	<i>Escola Colômbia</i>	<i>999790120</i>	<i>[Signature]</i>
<i>Sergio Pereira e outros</i>	<i>Falm Dal/ur</i>		
<i>Felipe de Jesus e outros</i>		<i>APROEAR 9805 4573</i>	
<i>Maria Aparecida da Silva</i>	<i>Colônia Z 39</i>	<i>81.999752533</i>	<i>[Signature]</i>

ANEXO II
LISTA DE PRESENÇA - CONVIDADOS

ALOCAÇÃO DE ÁGUA DO AÇUDE SACO II 2016-2017
16/06/2016 – LAGOA GRANDE – PERNAMBUCO
LOCAL: COLÔNIA DE PESCADORES – Z 39. COMUNIDADE DE SACO II



CONSELHO GESTOR DO AÇUDE SACO II CONVIDADOS

REPRESENTANTE	INSTITUIÇÃO	TELEFONE E E-MAIL	ASSINATURA
Martine da Saúde de Sella	Z 39	996300540	Martine
Francisco de A. Alencar		8796491017	
Natiana Costa S Guimarães	Escola Hermenegilda	87 3869 83-19	
Patricia Luciano da Luz	Escola Hermenegilda	87 8103-7625 87-38698390	
Etelino A Ramos		etelino.coelho2012@hotmail.com	Etelino
Yara da Graça dos Reis	Z 39	87 3869 8359	
Carlos Jesus das Santos			

ANEXO II
LISTA DE PRESENÇA - CONVIDADOS

ALOCAÇÃO DE ÁGUA DO AÇUDE SACO II 2016-2017
16/06/2016 – LAGOA GRANDE – PERNAMBUCO
LOCAL: COLÔNIA DE PESCADORES – Z 39. COMUNIDADE DE SACO II





CONSELHO GESTOR DO AÇUDE SACO II

REPRESENTANTE	INSTITUIÇÃO	TELEFONE E E-MAIL	ASSINATURA
Adjalton Alvim do Santos	ASS. ASCOM/DIS	99505966	
Inara Antonia Almeida	Sy. Ixa FERRO	996566881	
Paulo Euclides da Silva			
Bruno Henrique Alves dos Santos	Z 39	37931616408	
Pedro da Silva Pereira	Produtor	(87) 89-59-63-37	
Edmar Damascos	APAC/PE	(81) 31833031	
Luiz da Cruz		87	

ANEXO II
LISTA DE PRESENÇA - CONVIDADOS

ALOCAÇÃO DE ÁGUA DO AÇUDE SACO II 2016-2017
16/06/2016 – LAGOA GRANDE – PERNAMBUCO
LOCAL: COLÔNIA DE PESCADORES – Z 39. COMUNIDADE DE SACO II

CONSELHO GESTOR DO AÇUDE SACO II

REPRESENTANTE	INSTITUIÇÃO	TELEFONE E E-MAIL	ASSINATURA
ANTONIO COELHO DE MENEZES	Sociedade Riota	87-999453000	
Francisco Pinheiro	Comunidade	81 9 99987397	
Alvair Gomes da Silva	CÂMARA L E	87-99628-5831	
Roberto de Menezes		(87) 99263278/96554100	
NILSON H. SILVA	APAC	(81) 32831030	N/A

FIBAMA

CONVITE PARA A REUNIÃO DE ALOCAÇÃO DE ÁGUA DO AÇUDE SACO II

A Agência Nacional de Águas – ANA e a Agência Pernambucana de Águas e Clima – APAC convidam os interessados a participarem da reunião de alocação de água do reservatório Saco II, município de Lagoa Grande, Pernambuco, conforme segue:

Convidados:

- Membros do Conselho Gestor do Açude Saco II – CONSU/SACO II;
- Usuários das águas do reservatório SACO II (jusante e montante);
- Secretaria de Desenvolvimento Econômico do Estado de Pernambuco – SDEC;
- Ministério Público Federal e Estadual;
- Prefeituras Municipais de Lagoa Grande, Santa Maria da Boa Vista e Santa Cruz da Venerada.
- Departamento Nacional de Obras Contra as Secas - DNOCS

Data: 16 de junho de 2016

Horário: 9 às 12h

Local: Colônia de Pescadores Z-39 na comunidade do Açude SACO II no município de Lagoa Grande-PE

Pauta da reunião:

1. Apresentação pela ANA sobre os usos da água na região;
2. Debate sobre as demandas e disponibilidades apresentadas;
3. Apresentação pela ANA de regras gerais para os usos no reservatório e a jusante;
4. Debate sobre a proposta de marco regulatório e alocação de água para os anos de 2016 e 2017;
5. Encaminhamentos pertinentes à proposta;
6. Aprovação do Termo de Alocação de Água.

Contamos com a participação de todos.



GUSTAVO HENRIQUE F. G. DE ABREU
Diretor de Gestão de Recursos Hídricos
Agência Pernambucana de Águas e Clima – APAC
Fones: (81) 31831032 / 3183-1031

CONSELHO GESTOR DO AÇUDE SERRINHA II

TERMO DE ALOCAÇÃO DE ÁGUA 2016 / 2017

RESERVATÓRIO SERRINHA II Bacia Hidrográfica do Rio São Francisco

Objetivo: Alocação de Água do reservatório Serrinha II - período junho de 2016 a abril de 2017.

Data/Local: 15 de junho de 2016 - Serra Talhada/PE - Comunidade Serrinha.

Participantes: Relação de presentes no Anexo I.

Presidente: Cícero Aldo dos Santos Rodrigues

Pauta da reunião: I - Situação do reservatório e dos usos dos recursos hídricos; II - Marco regulatório e Alocação de Água; III - Encaminhamentos para efetivar a Alocação; IV - Comissão de Monitoramento; e V - Termo de Alocação de Água.

Estado hidrológico:


Estado Hidrológico	Volume hm ³	Cota m	Uso	Condição de uso	
				l/s	%
Vermelho	98,50	387,17	Consumo Humano e Animal	0 a 10	100%
			Usos Difusos - Entorno	0 a 200	25%
			Defluência - Jusante	0 a 100	25%
Última Medição (15/06/2016)	27,50	-	-	-	-

Deliberação do Conselho Gestor:

- Liberação de 4 milhões de metros cúbicos de água do açude Serrinha II, por pulso (menor tempo possível), a partir de sexta-feira (17/06/2016);
- Não haverá discussão sobre nova liberação de água do açude Serrinha II até o final de maio/2017 (fim do próximo período úmido).

Observações:

A ANA poderá utilizar os dados do consumo de energia para o monitoramento dos usos outorgados e não outorgados.



ENCAMINHAMENTOS PARA EFETIVAR A ALOCAÇÃO DE ÁGUA			
Item	Atividade	Responsável	Prazo/Periodicidade
1	Monitoramento		
1.1	Medição de cotas do reservatório	DNOCS	Semanal
1.2	Medição da defluência a jusante	DNOCS	Semanal
1.3	Consumo de energia elétrica para irrigação no entorno	ANA	Setembro
2	Instrumentação		
2.1	Instalação de lance de réguas linimétricas no açude	ANA/APAC	30 dias
2.2	Instalação-chave de lance de réguas linimétricas a jusante do açude e calibração de curva	ANA/APAC	30 dias
3	Outras ações		
3.1	Limpeza dos taludes (montante e jusante)	DNOCS	180 dias
3.2	Articulação com a Prefeitura e a Colônia de Pescadores para realização da despesca	Conselho Gestor	Imediato
3.3	A APAC realizará inspeção das barragens localizadas no rio Pajeú, a jusante do açude Serrinha II	APAC	60 dias

Observações:

1. As informações devem ser encaminhadas mensalmente à ANA até o 5º dia útil do mês subsequente por meio do endereço comar@ana.gov.br.
2. A ANA encaminhará mensalmente, até o 10º dia útil do mês subsequente, Boletim de Acompanhamento deste Termo de Alocação, aos membros do Conselho Gestor do Açude Serrinha II para difusão aos interessados.
3. O Boletim citado acima ficará disponível no endereço www.ana.gov.br em CONSULTA RÁPIDA.

COMISSÃO DE ACOMPANHAMENTO DA ALOCAÇÃO DE ÁGUA
 CONSU – Serrinha II
ciceroaldo2013@hotmail.com

Esse Termo de Alocação de Água foi aprovado em deliberação do Conselho Gestor do Açude Serrinha II, lavrado por mim, Presidente da reunião, e será encaminhado aos órgãos reguladores do uso dos recursos hídricos, ao Ministério Público (Federal e Estadual), aos presentes à reunião, aos membros do CBH São Francisco e aos demais membros do CONSU Serrinha II.

Serra Talhada-PE, 15 de junho de 2016.

Cicero

Aldo dos Santos Rodrigues
 Cícero Aldo dos Santos Rodrigues
 Coordenador do CONSU Serrinha II

Adelmar

Anexo I – Relação de presentes à reunião

Anexo II – Convite para a reunião de Alocação de Água

ANEXO II
LISTA DE PRESENÇA - CONVIDADOS

ALOCAÇÃO DE ÁGUA DO AÇUDE SERRINHA 2016-2017
15/06/2016 – SERRA TALHADA – PERNAMBUCO
LOCAL: ESCOLA MUNICIPAL/SERRINHA







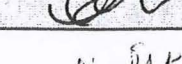
CONSELHO GESTOR DO AÇUDE SERRINHA

REPRESENTANTE	INSTITUIÇÃO	TELEFONE E E-MAIL	ASSINATURA
Jose Carlos Pereira	MST/PE, CNDRUS	87-99943-4062	
Ana Paula Monteiro Freijo	Assent. Virg. Ferreira	ana.pereira@mst@pe.com.br	
Maria Cicera do Nascimento	MST / Pescadora Art. Virgolino Ferreira	87-99965-5118	MC Nascimento
Rita Maria da C. da Silva	MST Assentamento Virgolino Ferreira	87-996498180	
Leandra C. M. Santos	MST Virgolino Ferreira	87-996825766	
Marcella Maia Uruga	UFPE	maia.uruga@gmail.com (81) 99850290	Marcella Maia Uruga
Delanhe Lopes de Souza	ETE	(81) 98816-0512	

ANEXO II
LISTA DE PRESENÇA - CONVIDADOS

ALOCAÇÃO DE ÁGUA DO AÇUDE SERRINHA 2016-2017
15/06/2016 – SERRA TALHADA – PERNAMBUCO
LOCAL: ESCOLA MUNICIPAL/SERRINHA

CONSELHO GESTOR DO AÇUDE SERRINHA

REPRESENTANTE	INSTITUIÇÃO	TELEFONE E E-MAIL	ASSINATURA
NEUMA ALVES SOUZA	ETE (ESCOLA TÉCNICA)	(087) 99649-7978	
Dhelora Nataly Lourenço	ETE (Escola Técnica)	Jonesdhelora@bolshail.com	
GILSON SOLO DE SAUS	CONSELHO RURAL	087-9936-9243	
GUSTAVO ABREU	APAC	51-99488-2889	
Henriquinda Paço	APAC	3183-1031	
Paulo Barros	APAC	3183-1053	
Carla Rufina	APAC	3183-1053	
NILSON H. SILVA	APAC	3183-1030	NHS

