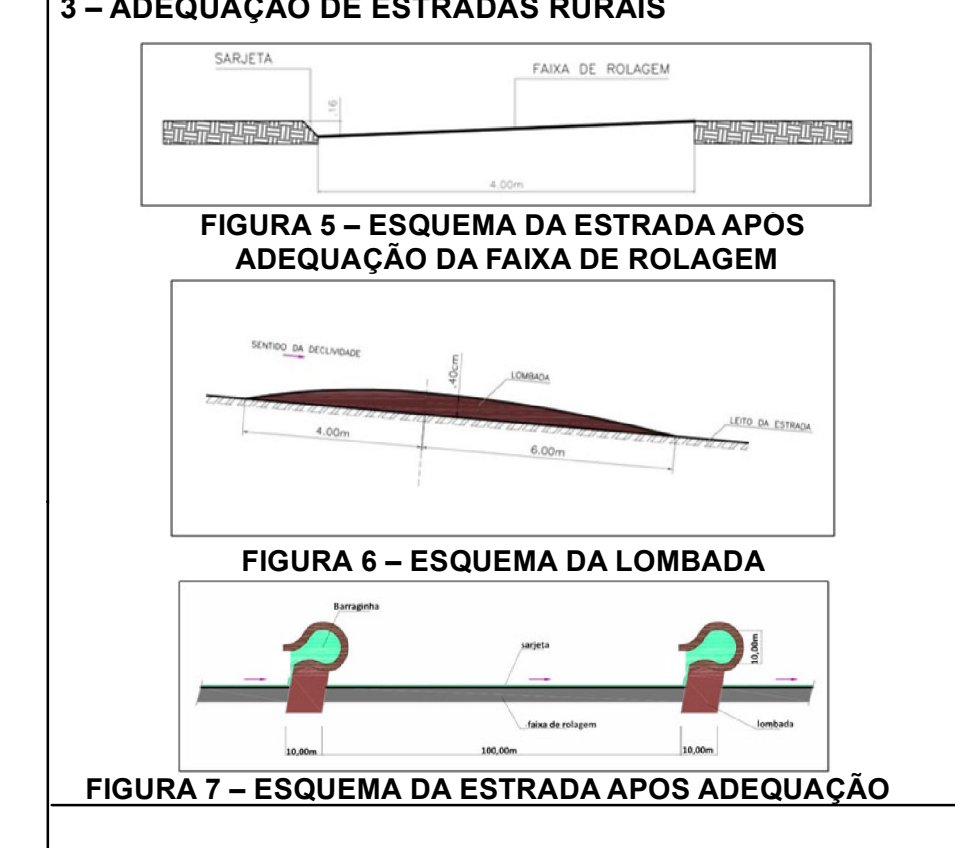
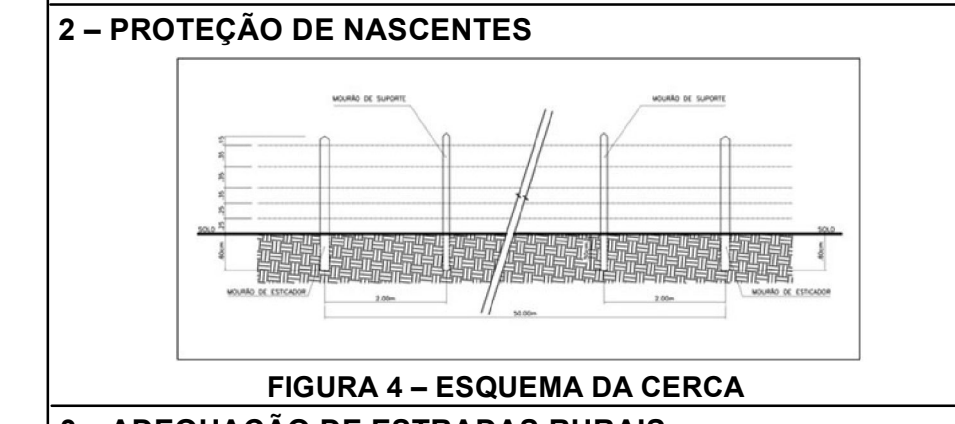
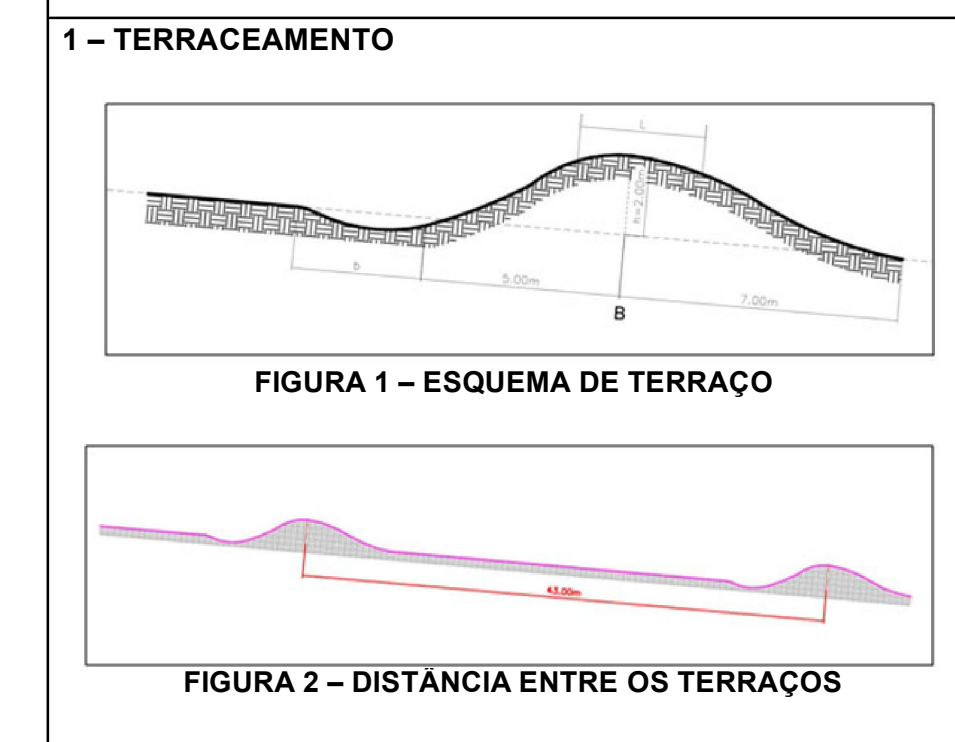


- LEGENDA**
- TERRACEAMENTO
 - TERRAÇO
 - PROTEÇÃO DE NASCENTES
 - ADEQUAÇÃO DE ESTRADAS RURAIS
 - P1 - PONTOS DAS COORDENADAS



PROJETO DE RECUPERAÇÃO HIDROAMBIENTAL NA SUB-BACIA DO RIO DAS PEDRAS, MUNICÍPIO DE GUARACIAMA/MG


 ASSOCIAÇÃO EXECUTIVA DE APOIO À GESTÃO DE BACIAS HIDROGRÁFICAS AGB PEIXE VIVO.

IMAGEM DE SATELITE DO GOOGLE EARTH
LEVANTAMENTO DE CAMPO TCBR 20 OUT/2011 a JAN 2012

ESCALA/PROJEÇÃO

1:12.000

SISTEMA DE COORDENADA GEOGRÁFICA: WGS 1984 UTM ZONA 23 SUL
PROJEÇÃO TRANSVERSA DE MERCATOR