

COMITÊ DE BACIA HIDROGRÁFICA DO RIO CORRENTE E DOS RIACHOS DO RAMALHO, SERRA DOURADA E BREJO VELHO

Diretoria

Presidente- Joao Batista Soares Ferreira

Vice Presidente -Anailma de Oliveira Meira

1º Secretario -Cristiano Duarte de Magalhães

2º Secretario- Adelar Pizzatto

Salvador-Ba

06/10/2017



RIO CORRENTE



Ionesca Rochaël, Rio Corrente

CARACTERIZAÇÃO DA BACIA

- **Área** – 34.875 km²
- **Abraçgência** – Região de Planejamento e Gestão das Águas (RPGA) XXIV. Apresenta os seguintes limites geográficos: ao Norte, com a RPGA da Bacia do Rio Grande; ao Sul, com a Bacia do Rio Carinhanha; a Leste, com a RPGA da Bacia da Calha do Médio São Francisco na Bahia e a Oeste, com o Estado de Goiás

Total de Municípios da RPGA XXIV: 14 Municípios

- **Integram Totalmente esta RPGA – 4 Municípios:**
Jaborandi, Santa Maria da Vitória, Correntina e Canápolis

Municípios com mais de 60% do território nesta RPGA – 3 Municípios:

Santana, Coribe e S. Félix do Coribe

Municípios que têm entre 40 e 60% do seu território nesta RPGA:

- **Municípios que têm menos de 40% do território nesta RPGA – 7 Município:**
Baianópolis, Serra do Ramalho, Serra Dourada, Cocos, São Desidério, Sítio do Mato e Bom Jesus da Lapa
- População- 196.761

•
Clima – O clima varia do tipo Úmido (com chuvas anuais superiores a 1600 mm), no extremo oeste da região, ao clima Semi-Árido (chuvas anuais inferiores a 900 mm), junto à calha do rio São Francisco; ocorrendo no seu trecho médio os tipos Úmido a Subúmido e Subúmido a Seco, com predominância do primeiro (50% da área).

- **Cobertura vegetal** – A quase totalidade da região pertence ao Planalto do Chapadão Ocidental do São Francisco, onde predomina a vegetação de Cerrado e onde vem ocorrendo a expansão da exploração agropecuária empresarial. No seu trecho inferior, pertencente a Depressão Sanfranciscana predominam alguns remanescente de floresta estacional e pequenas áreas de agricultura familiar e de pecuária extensiva.
- **Aquífero predominante** – Urucuia
- **Principais rios** – Rio Corrente, Correntina, Formoso, do Meio, Arrojado, Guará, Mutum, dos Morinhos, das Éguas, Santo Antônio, Arrojadinho, Pratudão, Pratudinho, dos Angicos, das Cauans; os Riachos do Mato, Galho Grande, Baixão das Cordas, do Vau, da Onça, dos Três Galhos, Santana; os Córregos do Ribeirão, Barreiro; Veredãozinho, Veredão ou Ponta D'Água e Vereda do Bonito

REGIÃO DE PLANEJAMENTO E GESTÃO DAS ÁGUAS

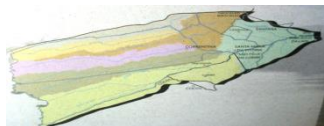
Região Hidrográfica Nacional do Atlântico Leste

- I Riacho Doce
- II Rio Mucuri
- III Rios Peruípe, Itanhém e Jucuruçu
- IV Rios dos Frades, Buranhém e Santo Antônio
- V Rio Jequitinhonha
- VI Rio Pardo
- VII Leste
- VIII Rio das Contas
- IX Recôncavo Sul
- X Rio Paraguaçu
- XI Recôncavo Norte e Inhambupe
- XII Rio Itapicuru
- XIII Rio Real
- XIV Rio Vaza-Barris

Região Hidrográfica Nacional do Rio São Francisco

- XV Riacho do Tará
- XVI Rios Macururé e Curaçá
- XVII Rio Salitre
- XVIII Rios Verde e Jacaré
- XIX Lago de Sobradinho
- XX Rios Paramirim e Santo Onofre
- XXI Rio Grande
- XXII Rio Carnalba de Dentro
- XXIII Rio Corrente e Riachos do Ramalho, Serra Dourada e Brejo Velho
- XXIV Rio Carinhanha
- XXV Rio Verde Grande

COMITÊS DE BACIAS INSTALADOS NO ESTADO DA BAHIA



RPGA'S E TERRITÓRIOS DE IDENTIDADE

Territórios de Identidade

- 01- Irecê
- 02- Velho Chico
- 03- Chapada Diamantina
- 04- Sisal
- 05- Litoral Sul
- 06- Baixo Sul
- 07- Extremo Sul
- 08- Médio Sudoeste da Bahia
- 09- Vale do Jiquiriçá
- 10- Sertão do São Francisco
- 11- Bacia do Rio Grande
- 12- Bacia do Paramirim
- 13- Sertão Produtivo
- 14- Piemonte do Paraguaçu
- 15- Bacia do Jaculpe
- 16- Piemonte da Diamantina
- 17- Semiárido Nordeste II
- 18- Litoral Norte e Agreste Baiano
- 19- Portal do Sertão
- 20- Vitória da Conquista
- 21- Recôncavo
- 22- Médio Rio de Contas
- 23- Bacia do Rio Corrente
- 24- Itaparica
- 25- Piemonte Norte do Itapicuru
- 26- Metropolitano de Salvador
- 27- Costa do Descobrimento

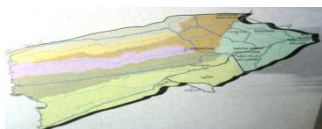
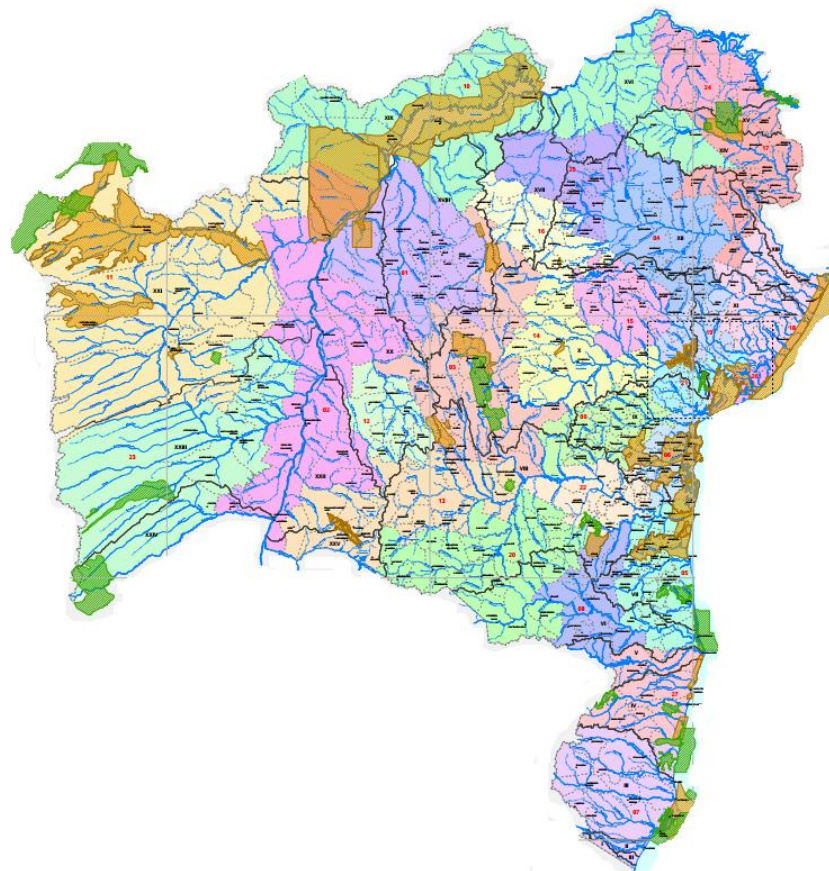
REGIÃO DE PLANEJAMENTO E GESTÃO DAS ÁGUAS

Região Hidrográfica Nacional do Atlântico Leste


- I Riacho Doce
- II Rio Mucuri
- III Rios Peruípe, Itanhém e Jucuruçu
- IV Rios dos Frades, Buranhém e Santo Antônio
- V Rio Jequitinhonha
- VI Rio Pardo
- VII Leste
- VIII Rio das Contas
- IX Recôncavo Sul
- X Rio Paraguaçu
- XI Recôncavo Norte e Inhambupe
- XII Rio Itapicuru
- XIII Rio Real
- XIV Rio Vaza-Barris

Região Hidrográfica Nacional do Rio São Francisco

- XV Riacho do Tará
- XVI Rios Macururé e Curaçá
- XVII Rio Salitre
- XVIII Rios Verde e Jacaré
- XIX Lago de Sobradinho
- XX Rios Paramirim e Santo Onofre
- XXI Rio Grande
- XXII Rio Camaíba de Dentro
- XXIII Rio Corrente e Riachos do Ramalho, Serra Dourada e Brejo Velho
- XXIV Rio Carinhanha
- XXV Rio Verde Grande



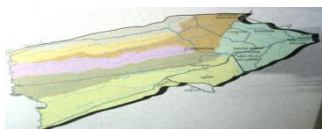
RIO CORRENTE



APOIO ÀS POLÍTICAS PÚBLICAS NO TERRITÓRIO BACIA DO RIO CORRENTE

DAPs, TERRITORIO BACIA DO RIO CORRENTE - SETEMBRO 2017.

Município	DAP(s) Ativas	DAP(s) Inativas	Total DAP(s)
Santa Maria da Vitória	3033	1115	4148
Santana	1863	947	2810
Correntina	2854	876	3730
Brejolândia	775	998	1773
Canápolis	1041	476	1517
Cocos	920	359	1279
Coribe	1906	961	2867
Jaborandi	1257	421	1678
São Felix do Coribe	892	200	1092
Tabocas do Brejo Velho	1322	562	1884
Serra Dourada	1398	1060	2458
TOTAL GERAL	17.288	7.975	22.369



Análise Gráfica dos Dados de Cotas

Estação: 45910001



Fonte dos Dados: Telemetria

Escala Logarítmica (Y)

Gerar tabela com dados

Ano: 2017

Origem: Todas as Origens

Mês: 8

Tipo de Série: Cota: Vazao:

Pesquisar

Limpar

Salvar

Imprimir

Último Dado Coletado

Data

31/05/2017

Hora

18:15

Vazao (m³/s)

121

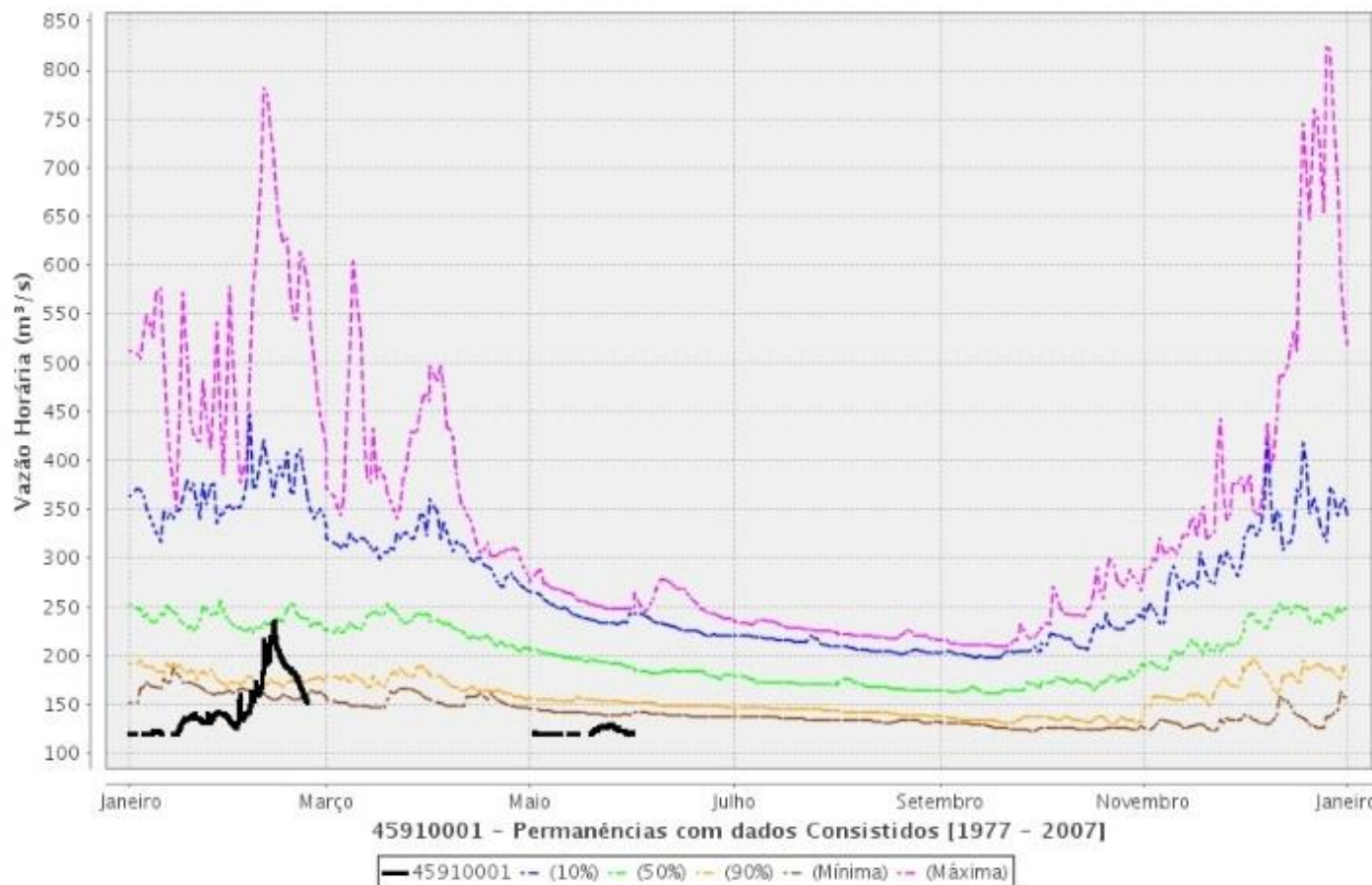
Permanências Históricas (m³/s)

Min	141
90%	151
50%	187
10%	243
Max	249

Vazões Máximas Anuais

Data	Vazões (m ³ /s)
25/12/1989	824
09/02/1992	781
21/01/2016	696
20/02/1979	614
21/02/1980	606

2017 - 45910001 - SANTA MARIA DA VITÓRIA - RIO CORRENTE - ANA - CPRM - SANTA MARIA DA VITÓRIA/BA - 29.600 km²



Último Dado Coletado

Data	11/07/2017
Hora	11:30
Cota (cm)	22

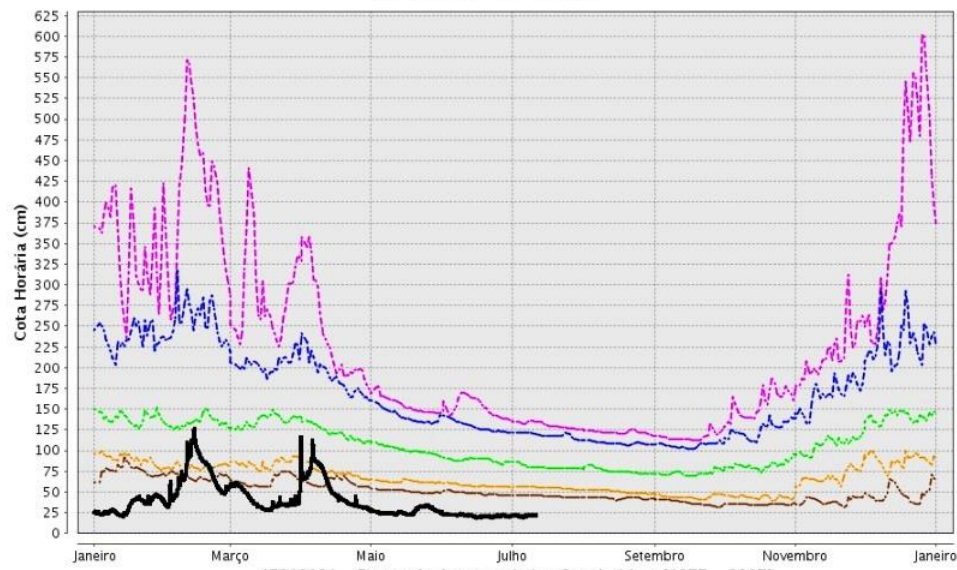
Permanências Históricas (cm)

Min	46
90%	55
50%	80
10%	119
Max	135

Cotas Máximas Anuais

Data	Cota (cm)
25/12/1989	601
09/02/1992	571
21/01/2016	498
20/02/1979	449
21/02/1980	443

2017 - 45910001 - SANTA MARIA DA VITÓRIA - RIO CORRENTE - ANA - CPRM - SANTA MARIA DA VITÓRIA/BA - 29.600 km²



45910001 Permanências com dados Coletados (1977 - 2017)

Menu

Mapa

Análise Gráfica dos Dados de Cotas

Estação:
 Ano:
 Mês:

Fonte dos Dados:
 Origem:
 Tipo de Série: Cota: Vazão:

Escala Logarítmica (Y) Gerar tabela com dados

Último Dado Coletado

Data	11/09/2017
Hora	10:30
Cota (cm)	13

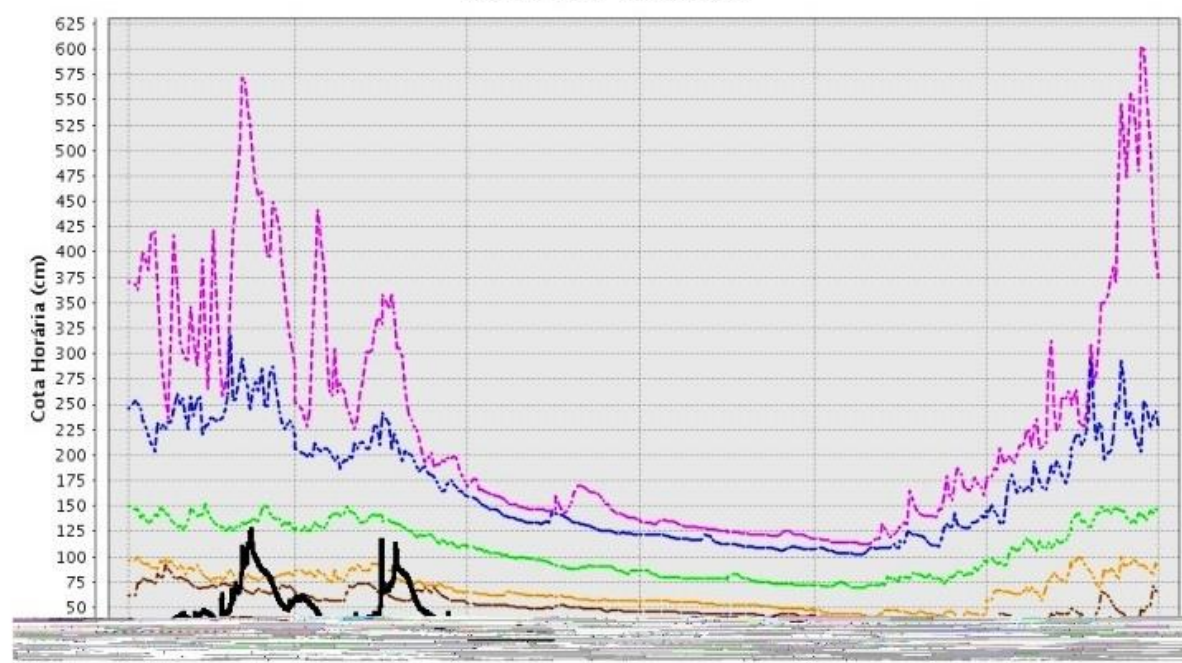
Permanências Históricas (cm)

Min	38
90%	43
50%	74
10%	103
Max	114

Cotas Máximas Anuais

Data	Cota (cm)
25/12/1989	601
09/02/1992	571
21/01/2016	498
20/02/1979	449
21/02/1980	443

2017 - 45910001 - SANTA MARIA DA VITÓRIA - RIO CORRENTE - ANA - CPRM - SANTA MARIA DA VITÓRIA/BA - 29.600 km²



Análise Gráfica dos Dados de Cotas

Estação: 45010001 

Ano: 2017

Mês: 0 

Fonte dos Dados: Telemetria 

Origem: Todas as Origens 

Tipo de Série: Cota: Vazao:

Escala Logarítmica (Y) Gerar tabela com dados

 Pesquisar  Limpar  Salvar  Imprimir

Último Dado Coletado

Data
20/09/2017

Hora
10:30

Cota (cm)
11

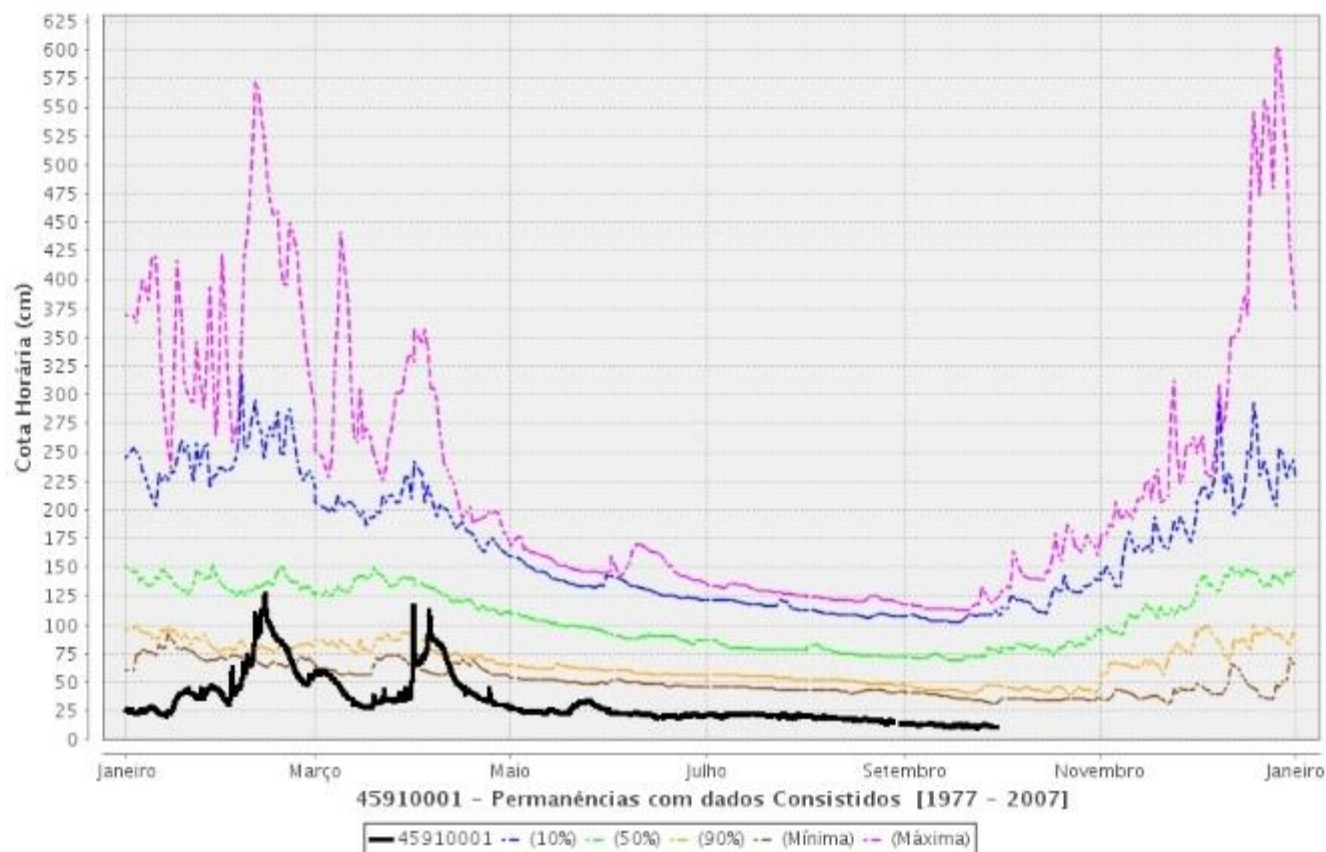
Permanências Históricas (cm)

Min	33
90%	47
50%	70
10%	108
Max	124

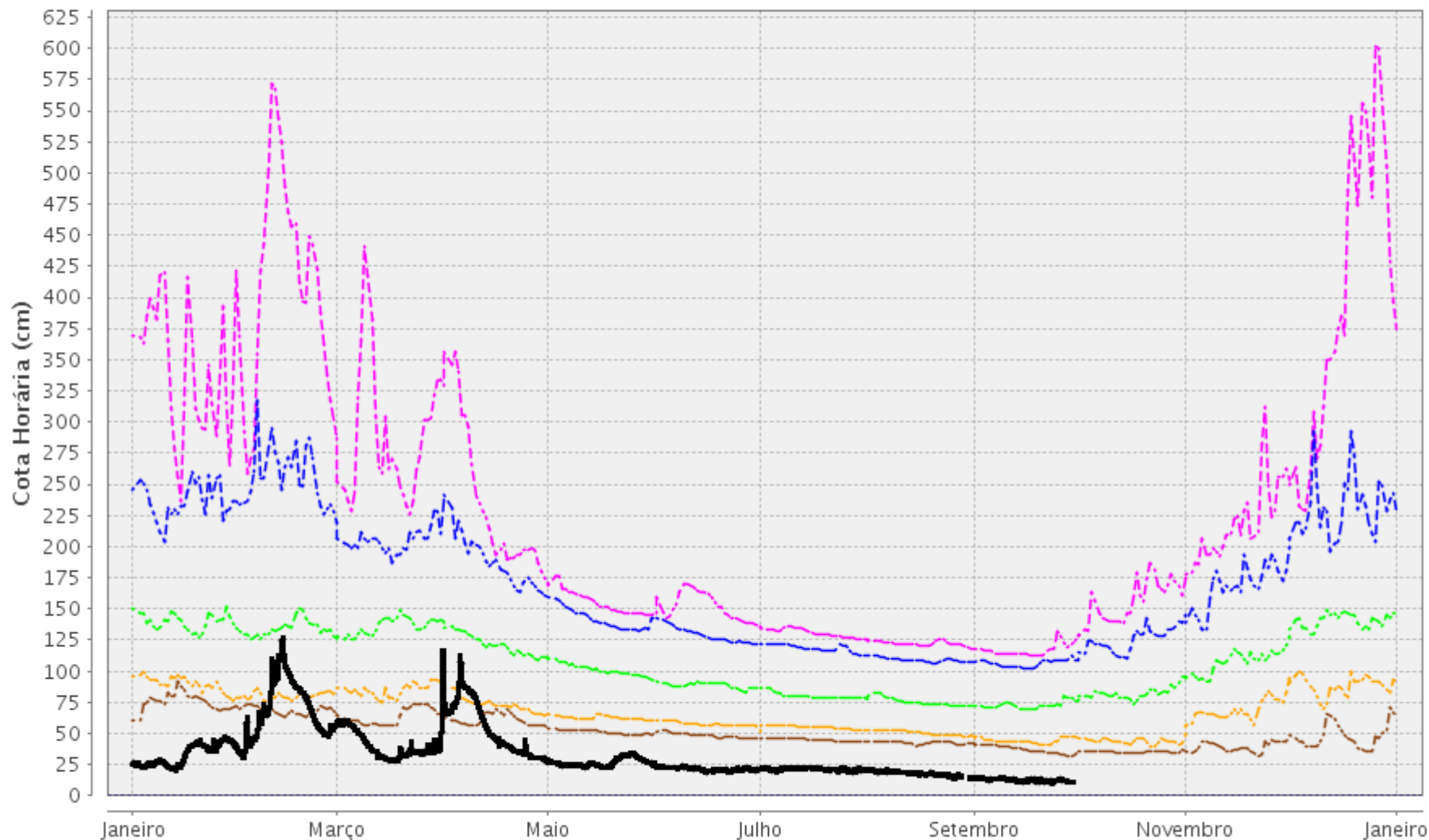
Cotas Máximas Anuais

Data	Cota (cm)
25/12/1989	001
09/02/1992	571
21/01/2016	408
20/02/1979	440
21/02/1980	443

2017 - 45910001 - SANTA MARIA DA VITÓRIA - RIO CORRENTE - ANA - CPRM - SANTA MARIA DA VITÓRIA/BA - 29.600 km²



2017 - 45910001 - SANTA MARIA DA VITÓRIA - RIO CORRENTE - ANA - CPRM - SANTA MARIA DA VITÓRIA/BA - 29.600 km²



45910001 - Permanências com dados Consistidos [1977 - 2007]

— 45910001 - - (10%) - (50%) - (90%) - (Mínima) - (Máxima)

Análise Gráfica dos Dados de Cotas

Estação: 45910001



Fonte dos Dados: Telemetria

Escala Logarítmica (Y)

Gerar tabela com dados

Ano: 2017

Origem: Todas as Origens

Mês: 8

Tipo de Série: Cota: Vazao:

Pesquisar

Limpar

Salvar

Imprimir

Último Dado Coletado

Data

31/05/2017

Hora

18:15

Vazao (m³/s)

121

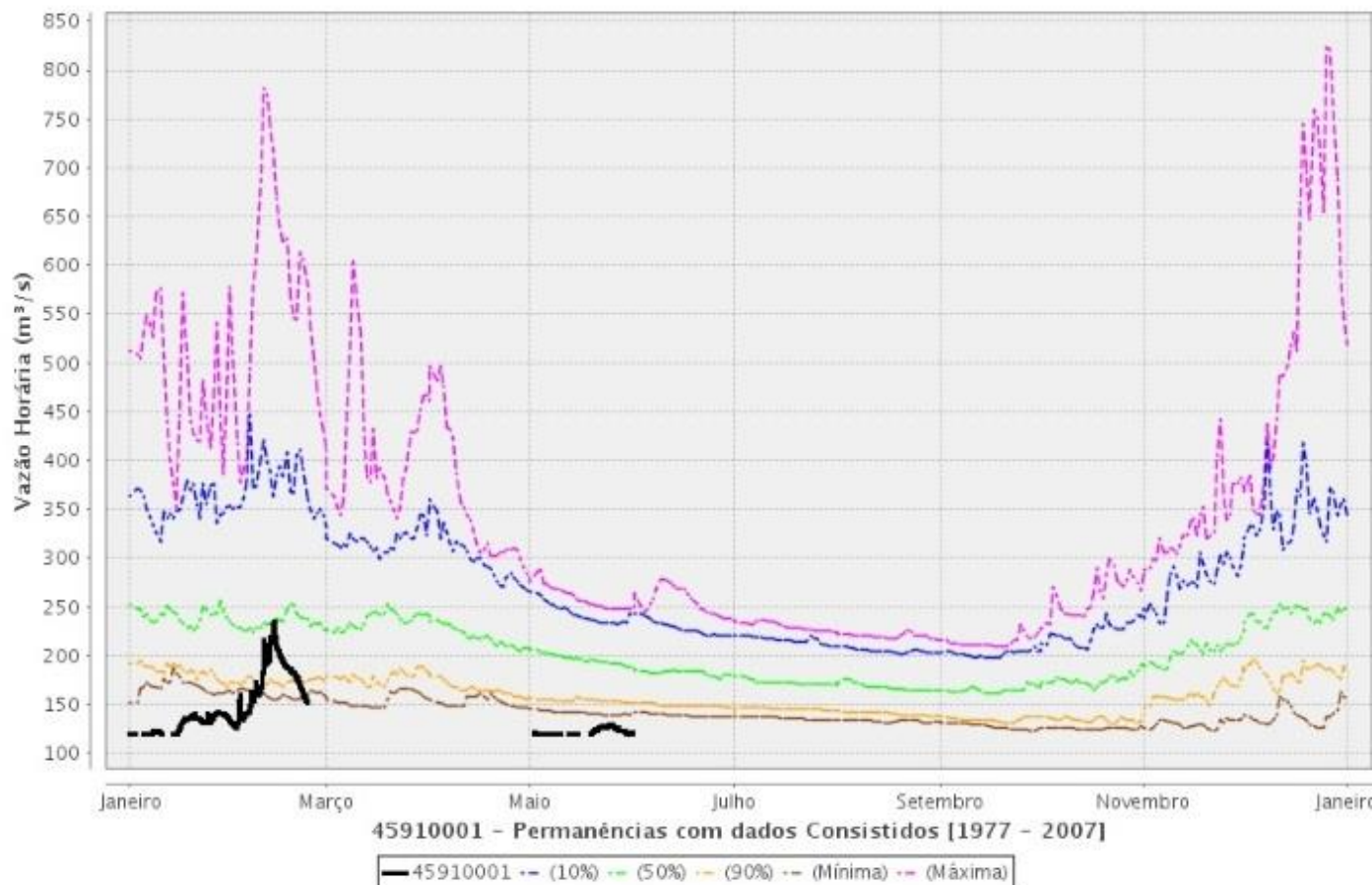
Permanências Históricas (m³/s)

Min	141
90%	151
50%	187
10%	243
Max	249

Vazões Máximas Anuais

Data	Vazões (m ³ /s)
25/12/1989	824
09/02/1992	781
21/01/2016	696
20/02/1979	614
21/02/1980	606

2017 - 45910001 - SANTA MARIA DA VITÓRIA - RIO CORRENTE - ANA - CPRM - SANTA MARIA DA VITÓRIA/BA - 29.600 km²



SUB-BACIA QUE FORMA O RIO CORRENTE E QUE SECARAM

- **Correntina**
- **Rio Arrojado:** Riacho do Capão, Riacho do Fino, Riacho do Itapicu, Riacho do Melado, Riacho da Areia e Riacho do Buriti.
- **Rio Correntina:** Riacho do Beijinho, Riacho do Barreiro de Gil, Riacho da Moenda, Riacho do Berra Lobo, Riacho Extrema, Riacho do Morro do Esteito, Riacho da Luzia, Riacho do Barreiro Vermelho, Vereda Grande, Vereda do Capão do Modesta e Vereda do Alegre.
- **Rio do meio:** Riacho do Mocambo, Riacho da Pedra Branca, Riacho da Caniveta, Riacho do Sucuriú. Riacho do Mutum, Riacho de Pedrinha e Riacho de Inhaúmas.
- **Canápolis**
- Vaca Morta, Baixa da Casca, Riacho do Santo Antônio, Matos Cavalos, Brejinhos, Cafundó, Guará e outros.
- **Santana.**
- Riacho Seco, Riacho dos Cachorros, Riacho Mãe Paula, Riacho do Coqueiro.

