



**LEGENDA**

- BARRAGEM DE PEDRA
- ADEQUAÇÃO DE ESTRADAS RURAIS




FIGURA 1 – SEQUENCIAMENTO DAS BARRAGENS DE PEDRAS  
FONTE: PADILHA (1997)



FIGURA 2 - BARRAGEM DE PEDRA SUCESSIVA PARA RETENÇÃO DE SEDIMENTOS


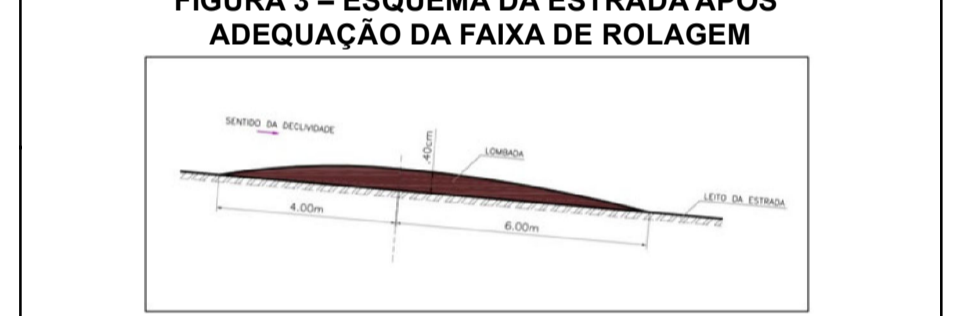
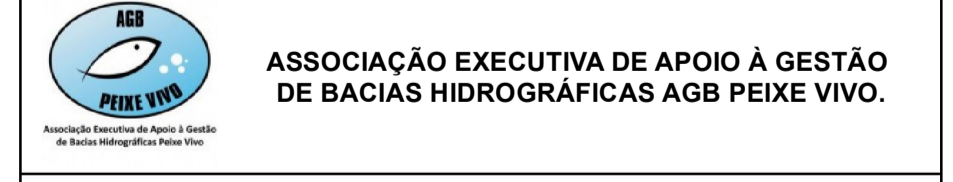


FIGURA 5 – ESQUEMA DA ESTRADA APOS ADEQUAÇÃO



**PROJETO DE RECUPERAÇÃO HIDROAMBIENTAL NA SUB-BACIA DO RIO PAJEÚ, AFOGADOS DA INGAZEIRA, PERNAMBUCO**



**FONTE:** IMAGEM DE SATELITE DO GOOGLE EARTH  
LEVANTAMENTO DE CAMPO TCBR 20 OUT/2011 a ABR 2012

**ESCALA/PROJEÇÃO**

1:20.000

SISTEMA DE COORDENADA GEOGRÁFICA: WGS 1984 UTM ZONA 24 SUL  
PROJEÇÃO TRANSVERSA DE MERCATOR