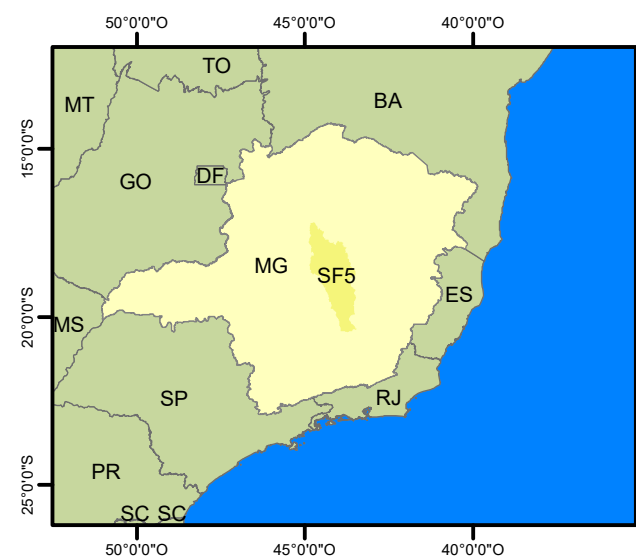
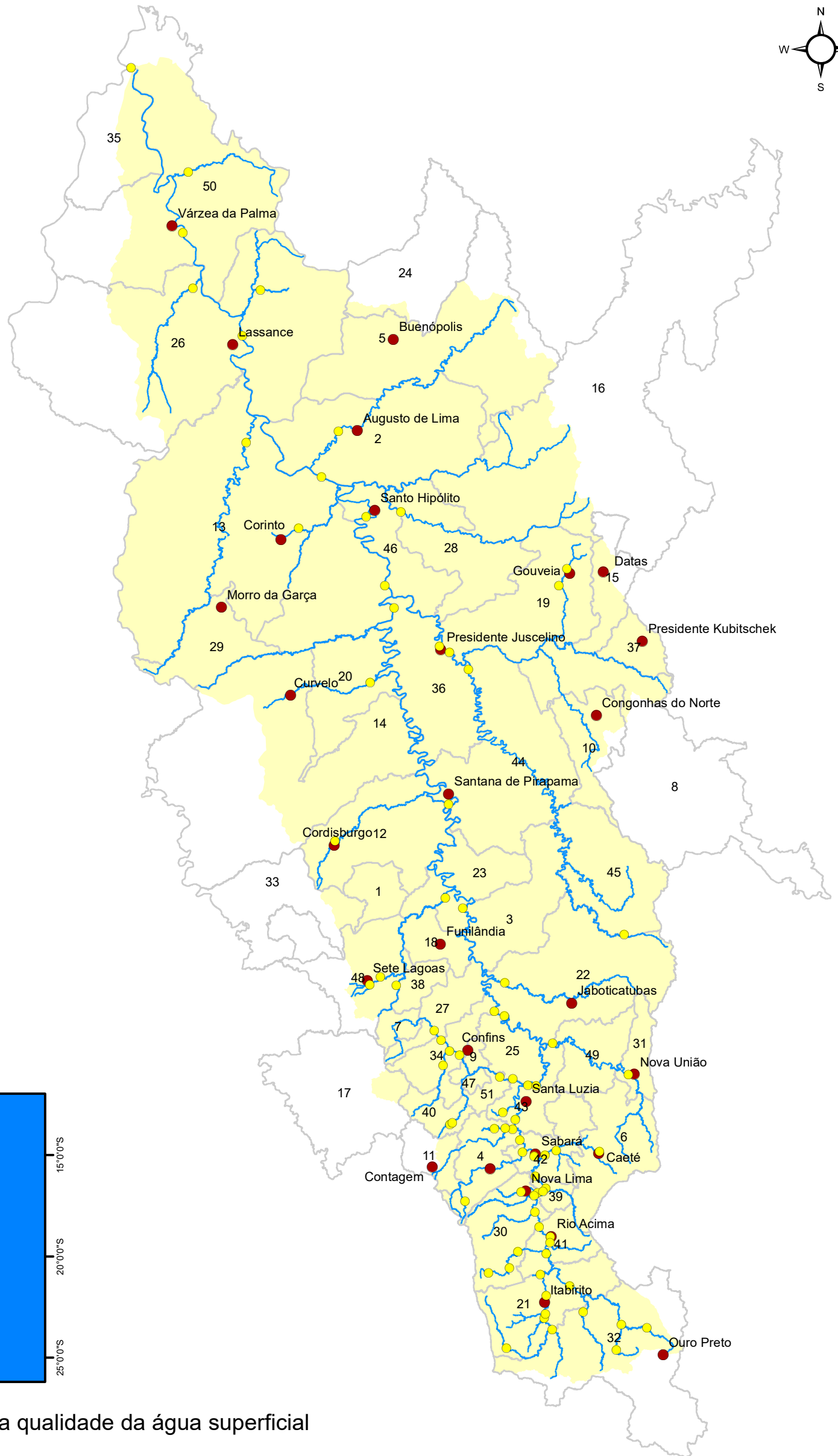
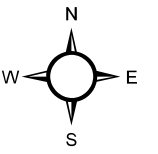





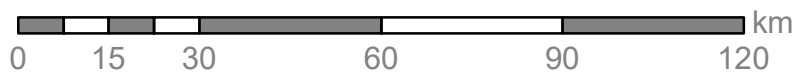
Unidade de Planejamento e Gestão de Recursos Hídricos Rio das Velhas - SF5

Municípios

- 1 - Araçai
- 2 - Augusto de Lima
- 3 - Baldim
- 4 - Belo Horizonte
- 5 - Buenópolis
- 6 - Caeté
- 7 - Capim Branco
- 8 - Conceição do Mato Dentro
- 9 - Confins
- 10 - Congonhas do Norte
- 11 - Contagem
- 12 - Cordisburgo
- 13 - Corinto
- 14 - Curvelo
- 15 - Datas
- 16 - Diamantina
- 17 - Esmeraldas
- 18 - Funilândia
- 19 - Gouveia
- 20 - Inimutaba
- 21 - Itabirito
- 22 - Jaboticatubas
- 23 - Jequitibá
- 24 - Joaquim Felício
- 25 - Lagoa Santa
- 26 - Lassance
- 27 - Matozinhos
- 28 - Monjolos
- 29 - Morro da Garça
- 30 - Nova Lima
- 31 - Nova União
- 32 - Ouro Preto
- 33 - Paraopeba
- 34 - Pedro Leopoldo
- 35 - Pirapora
- 36 - Presidente Juscelino
- 37 - Presidente Kubitschek
- 38 - Prudente de Moraes
- 39 - Raposos
- 40 - Ribeirão das Neves
- 41 - Rio Acima
- 42 - Sabará
- 43 - Santa Luzia
- 44 - Santana de Pirapama
- 45 - Santana do Riacho
- 46 - Santo Hipólito
- 47 - São José da Lapa
- 48 - Sete Lagoas
- 49 - Taquaraçu de Minas
- 50 - Várzea da Palma
- 51 - Vespasiano



- Rede de monitoramento da qualidade da água superficial
- Sedes Municipais
-  Principais cursos d'água
-  Municípios SF5
-  Limite da UPGRH - SF5



Projeção: Latitude/Longitude - Datum SIRGAS2000
 Hidrografia Ottocodificada - IGAM, 2010
 Sedes Municipais - IGA, 2014
 UPGRH - IGAM, 2009
 Execução: IGAM/2016